

Донишгоҳи Миллии Тоҷикистон
القومية

جامعة طاجيكستان

Факултети шарқшиносӣ

كلية

الاستشراق

Кафедраи филологияи араб

كرسي اللغة و الأدب

العربي

Кишварҳои арабӣ

(Матнҳои ҷуғрофӣ - иттилоотӣ барои хониши
мустақилона)

البلدان العربية

Бо тавсияи Шӯрои илмӣ-методи ДМТ чоп шудааст

Мураттиб: Зоир Давлятов

– ассистенти кафедраи филологияи араб

إعداد: زونر دافلياتوف

- أستاذ مساعد كرسي اللغة و الأدب العربي

دوشنبه - 2009 - Душанбе

Пешгуфтори мураттиб

Ҳамзамон бо таҳкими истиқлолияти давлатии Ҷумҳурии Тоҷикистон дар даҳсолаи ахир равобити давлатамон бо кишварҳои арабӣ рӯ ба афзоиш ҳаст ва алоқаҳои дипломатӣ, сиёсӣ, иқтисодӣ ва фарҳангӣ байни онҳо тақвият меёбад. Ифтитоҳи сафоратхонаи Тоҷикистон дар Миср, ба кор шурӯъ кардани консулгарихо дар Арабистони Саудӣ ва Амороти муттаҳидаи араб, сафарҳои расмӣ Президенти Тоҷикистон ба давлатҳои арабӣ ва дидори бархе аз мақомоти баландпояи давлатҳои арабӣ аз Тоҷикистон далели рӯшани тақвият ёфтани равобити Тоҷикистон бо кишварҳои арабӣ ҳастанд.

Бояд гуфт, ки дар беш аз 20 кишвари дунё забони адабии арабӣ забони давлатӣ буда, барои беш аз 330 миллион бошандаи ин кишварҳо забони модарӣ маҳсуб мешавад. Теъдоди аз ин кишварҳо аз қабилҳои Кувайт, Қатар, Амороти Муттаҳидаи арабӣ ва Арабистони Саудӣ дар қатори давлатҳои пешрафтаи дунё ҷой гирифтаанд.

Дар баробари ин ниёзмандӣ ба омӯхтани забони арабӣ яке аз падидаҳои ҳаҷрӣ, ки вобаста ба донишҷӯи зарурияти динии мардуми Тоҷикистон, ки беш аз 90%-и онро мусулмонон ташкил медиҳанд, бармало эҳсос мешавад. Ба иловаи ин, Вазорати маорифи Тоҷикистон тасмим гирифтааст, ки омӯзиши забони арабиро дар мактабҳои миёна ҷорӣ намояд.

Дар факултаи шарқшиносии Донишгоҳи Миллии Тоҷикистон, ки муҳимтарин маркази таълимии забони арабӣ дар сарҳадҳои ҷумҳурӣ ба шумор меравад, беш аз 300 нафар донишҷӯ дар шӯъбаи арабӣ таҳсил мекунанд, ки бо фориғуттаҳсил шудан аз ин факулта ҳуқуқ пайдо мекунанд, ки ба таълими забони арабӣ бипардозанд. Бо дарназардошти ин ва ба хотири беҳбудӣ бахшидан ба раванди таълим ва омӯзиши забони арабӣ тасмим гирифтаам, ки ин китоб ё худ дастури таълимиро барои донишҷӯён ва доираи васеи дӯстдорони забони арабӣ омода сохта, ба нашр бирасонам. Умедворам, ки ин китоб ҷиҳати тақомули ёфтани дониши

арабидонии хонандагони азиз мусоидат хоҳад кард ва барои нашри ояндаи китоб аз маслиҳату машваратҳои онҳо истифода хоҳад шуд.

Дар ин навишта ҷадидтарин маълумот оид ба кишварҳои арабӣ ва созмонҳову ташкилоту муассисаҳои муҳимтарин дар онҳо иттилооти кофӣ оварда шудааст. Ҷамчунин дар бораи Тоҷикистон бо забони арабӣ маълумоти кофӣ оварда шудааст, ки бо аз худ кардани он донишчӯ ва умуман хонандаи ин китоб метавонад дар муаррифии ватани азизамон ба меҳмонони арабизабон саҳим шавад. Лозим ба ёдоварист, ки иттилооти дар китоб овардашуда аз Интернет ва китобҳои марбут ба мавзӯъ ва муҳтавои ин навишта истифода гардида, бо сарчашмаҳои мӯътамади илмӣ ва омӯрӣ низ муқоиса шудаанд. Рӯйхати адабиёти истифодашуда дар охири китоб оварда шудааст.

Сазовори гуфтан аст, ки дар асри ҳозир дастрасӣ ба Интернет дар ҳама гӯшаҳои дунё осон шудааст ва тавассути ин шабакаи ҷаҳонӣ метавон ҷадидтарин маълумотро дар ҳар риштае, ки хоста бошем, дастрас менамоем. Вале, дар назди компютар зиёд нишастан хастакунанда аст ва танҳо боз китоб мебошад, ки ба роҳат ҷойгузини он мегардад. Ба ҳамин хотир дар таҳияи ин китоб аз тозатарин маълумоти интернетӣ то лаҳзаи ҷопи китоб истифода шудааст ва умедворам, ки ба хонандагон ва донишчӯёни азиз писанд хоҳад шуд.

Ҷамзамон аз ҳамаи ҳамкоронам – устодони гиромӣ дар кафедраи филологияи араби факултети Шарқшиносӣ, ки дар омода кардани ин навишта аз машварату маслиҳатҳои муфиди хеш дарег надоштанд, миннатдории худро баён дошта, ба онҳо сипосу ташаккури самимӣ мегӯям.

Зоир Давлятов

تمهيد

Пешгуфтор

الوطن العربي أو العالم العربي مصطلح سياسي يطلق على المنطقة الجغرافية الممتدة من المحيط الأطلسي غرباً إلى بحر العرب و الخليج شرقاً، شاملاً الدول التي تتخذ العربية كلغة رسمية فيها، والتي تنضوي تحت عضوية جامعة الدول العربية. يقع بين دائرتي عرض 3° و 37° شمالاً وبين خطي طول 60° شرقاً و 17° غرباً، يغطي مساحة تقدر بـ 14.291.469 كلم² أي بنسبة 9.5% من اليابسة، ويشتمل على 24 دولة عربية، 12 منها في إفريقيا بنسبة 72.45% من مساحته و 12 في آسيا بنسبة 27.55% من مساحته، حيث يبلغ امتداده من الشرق إلى الغرب بـ 6000 كلم و من الشمال إلى الجنوب بـ 4000 كلم.

تشكل الهضاب أكثر التضاريس انتشاراً، تتمثل في الصحراء الإفريقية الكبرى و صحراء شبه الجزيرة العربية، بينما السهول لا تمثل سوى 6% من المساحة الكلية وهي إما ساحلية أو فيضية، أما السلاسل الجبلية فهي تمتد في نطاق ضيق مثل سلسلتي الأطلس التلي و الصحراوي و مثل جبال الهقار بالجزائر.

يتأثر المناخ بالموقع الفلكي حيث يمكن تمييز الأقاليم التالية:

1. المناخ الصحراوي: يحتل نسبة 85% من المساحة الإجمالية ، ويشمل جل مساحة كل من شبه الجزيرة العربية و معظم مناطق العراق و مصر ، و شمال السودان بالإضافة إلى الصحراء الكبرى في المغرب العربي.
2. المناخ المتوسطي: يسود السواحل المطللة و المناطق القريبة من البحر الأبيض المتوسط (كبلاد الشام و شمال كل من العراق و مصر و المغرب العربي).
3. الإقليم الإستوائي: يسود الصومال .
4. الإقليم المداري: شمال الصومال، ايريتريا، جيبوتي، اليمن، جنوب السودان، جزر القمر و جنوب غرب السعودية و بعض مناطق سلطنة عمان.

كلمات و تراكيب

تمهيد - сарсухан, пешгуфтор, мукаддима

الوطن العربي - кишварҳои араб, чаҳони араб

مصطلح - истилоҳ

الممتدة - тўлкашида

المحيط الأطلسي - укёнуси Атлантика

بحر العرب - баҳри Араб

الخليج - Халич (Халичи Форс дар назар аст, ки дар миёни арабҳо бо номи Халичи арабӣ низ ёд мешавад)

شامل - дарбаргиранда, фарогир

تتخذ كلغة رسمية فيها - дар онҳо забони давлатӣ мебошад

لغة رسمية – забони расмӣ (давлатӣ)

تنضوي تحت - зери ... муттаҳид мешаванд

عضوية - узвият

جامعة الدول العربية - Қомеа (Лига) - и давлатҳои арабӣ

موقع - мавқеъ, ҷойгиршавӣ

مساحة – масоҳат, қаламрав

دائرة – доира

عرض – арз (-и ҷуғрофиёӣ), вусъат, пахноӣ

طول - тӯл (-и ҷуғрофиёӣ), дарозо

يغطي - фаро мегирад, мепӯшонад

يابسة - хушк

يشتمل على - дар бар мегирад

إفريقيا - Африқо

آسيا - Осиё

يبلغ - мерасад

امتداد - тӯл, масофат, дарозӣ

تضاريس – шаклҳои замин (релеф), ноҳамвориҳои сатҳи замин

مناخ - иқлим, боду ҳаво

تشكل – ташкил медиҳад

هضاب - баландиҳо (-и сатҳи замин)

تتمثل - таҷассум меёбад, қаламдод мешавад

الصحراء الإفريقية الكبرى – Биёбони бузурги Африко

شبه الجزيرة العربية – нимҷазираи Арабистон

سهول - ҳамвориҳо

ساحلية - соҳилӣ

فيضية - резишгоҳӣ

السلاسل الجبلية - силсилакӯҳҳо

سلسلة الأطلس التلي - силсилаи атлантикии теппадор

السواحل المطلة – соҳилҳои баромада

البحر الأبيض المتوسط – Баҳри Миёназамин

الإقليم الإستوائي – минтақаи истивӣ (экваторӣ)

الإقليم المداري - минтақаи мадорӣ (орбитавӣ)

Машқҳо

1. Дар бораи мавқеи ҷуғрофӣ, қаламрав ва шаклҳои замину иқлими кишварҳои арабӣ бо забони тоҷикӣ иншо нависед.
2. Дар мавзӯи «Сарзамини арабҳо» бо забони арабӣ иншо нависед.
3. Иқлим ва релефи кишварҳои арабӣ чӣ гуна аст?

السكان والمساحة في الوطن العربي

Бошандагон ва қаламрави кишварҳои арабӣ

يبلغ عدد سكان الوطن العربي الكبير 338.621.469 نسمة في تقديرات عام 2007 من صفحة كتاب حقائق العالم. وفيما يلي كلّ الدول الأعضاء في جامعة الدول العربية مع تعداد سكانها.

وبجمع التعدادات السكانية جميعها يكون عدد سكان الوطن العربي 338.621.469 نسمة تقريباً مع التنويه أنّ هناك فئات من السكان الذين لا يتكلمون العربية في دول مثل الصومال، جيبوتي، جزر القمر، السودان، والعراق وسوريا. إلا أنه يوجد فئات أخرى من السكان الذين يتكلمون العربية لكنهم يسكنون دولاً أخرى غير منضمة لجامعة الدول العربية مثل إقليم الأهواز في إيران وفيه 8 ملايين من العرب. يوجد عرب كذلك في تشاد و تركيا و إيران و اريتريا و مالي و إندونيسيا و ماليزيا، وما يجب قوله هنا أن أغلبية هذه الدول تحد الدول العربية جغرافياً لذلك كان لا بد من أن يكون بعض سكانها عرباً أو قبائل قد تأثرت باللغة العربية فكانت هي المتداولة بينهم. وبالرجوع إلى موسوعة إنكارتا 2004 نجد أن عدد المتكلمين بالعربية في الوطن العربي قد وصل إلى 422,039,637 شخص.

يتبع معظم سكان الوطن العربي الديانة الإسلامية والباقي أغلبهم من المسيحيين و هم يتركزون في بلدان المشرق العربي (لبنان و سوريا و مصر و فلسطين و الأردن و العراق). بعد اغتصاب فلسطين و تهجير أهلها و استقدام مهاجرين يهود من شتى أنحاء العالم، أصبحت غالبية السكان في فلسطين يهودية. كما توجد أعداد قليلة من اليهود في اليمن بالإضافة إلى تواجد يهودي سابق في العراق و سوريا و مصر. والشريعة الإسلامية من أحد مصادر القوانين في البلاد العربية خاصة في بلاد شبه الجزيرة العربية. إلا أنه واضح أنّ الشريعة الإسلامية لا تطبق بكليتها في أيّ من هذه الدول إلا إذا استثنينا المملكة العربية السعودية. وبعض الدول العربية الأخرى هي شبه علمانية.

كلمات و تراكيب

سكان - бошандагон, сокинон

نسمة - аҳоли

تقديرات - омор

حقائق العالم كتاب - китоби воқеиятҳои ҷаҳон

وفيما يلي - дар онҷӣ, ки дар зер меояд

الدول الأعضاء - давлатҳои аъзо

التعدادات السكانية - шуморишҳои аҳоли

مع التنويه أنّ - бо дарназардошти ин, ки ...

فئات - ғурӯҳҳо

غير منضمة - пайвастнашуда

إقليم الأهواز – минтақаи Аҳвоз

يتبع – пайравӣ мекунад

معظم – бештари ...

يتركزون – тамаркуз меёбанд, мутамарказ мешаванд

بلدان - кишварҳо

اغتصاب – ғасб, бо зӯр ишғол кардан, таҷовуз кардан

تهجير – муҳочир кардан

استقدام مهاجرين يهود - омадани муҳочирони яҳудӣ

من شتى أنحاء العالم – аз гӯшаҳои гуногуни ҷаҳон

غالبية السكان – бештари сокинон, аксарияти бошандагон

أحد مصادر القوانين – яке аз сарчашмаҳои қонунҳо

لا تطبق بكليتها – пурра татбиқ карда намешавад

إذا استثنينا – агар истисно намоем

شبه علمانية – шибҳи дунявӣ, нимадунявӣ

Машқҳо

Машқи 1. Дар мавзӯи «Сокинони кишварҳои арабӣ» иншо нависед.

Машқи 2. Дар кишварҳои арабӣ пайравони кадом динҳо зиндагӣ мекунанд? Оё арабҳо танҳо дар Нимҷазираи Арабистон ҳаёт ба сар мебаранд? Ба саволҳои мазкур ба таври муфассал ба забони тоҷикӣ нависед.

المضائق والممرات المائية التي يشرف عليها الوطن العربي

Тангно ва гузаргоҳҳои обӣ дар кишварҳои арабӣ

- مضيق هرمز والذي تشرف عليه سلطنة عمان و إيران.
- مضيق باب المندب و الذي تشرف عليه اليمن و جيبوتي.
- قناة السويس و التي تمر في الأراضي المصرية .
- مضيق تيران و الذي تشرف عليه السعودية و مصر .
- مضيق جبل طارق و الذي تشرف عليه المغرب و اسبانيا

كلمات وتراكيب

مضانق – тангно, гулӯгоҳ

الممرات المائية - гузаргоҳҳои баҳрӣ

يشرف عليها - онро соҳибӣ мекунад

هرمز – Ҳурмуз

باب المنذب – Боб-ул-мандиб

قناة السويس – қанаи Суес

تيران – Тирон

جبل طارق – Чабали Торик, Гибралтар

المعالم الحضارية

Диданиҳои фарҳангу тамаддун

يعد الوطن العربي مكانًا جاذبًا للسياح من جميع أنحاء العالم وذلك لامتداده الشاسع في الشرق الأوسط، ومن أهم المعالم الحضارية -بالأحرى السياحية- فيه:

- أهرامات الجيزة و آثار الأقصر و أسوان و تل العمارنة و الاسكندرية والقاهرة القديمة و ممفيس و طيبة و إدفو و سانت كاترين - مصر
- الجزائر:مقام الشهيد بالعاصمة، جبال الهقار بتمنراست، تاغيت بشار، الشفة الخلابة بالمدينة، ياما قوراية ببجاية،
- قلعة نزوى , كهف مجلس الجن , كهف الهوته , صلالة , مصيرة , الدياتيات , حصن جبرين , العيجة , الأشخرة , ميناء صور , قلعة الجاللي و الميراني , مسقط , جامع السلطان قابوس , سوق مطرح - سلطنة عُمان
- آثار لبدّة ، صبراته ، شحات ، ظلميّة ، بحيرة قبر عون ، المدينة القديمة بطرابلس ، قوس ماركوس اورليوس ، السراي الحمراء لبيبا، كنيسة الخضراء بمدينة ترهونة.
- آثار طنجة ، فاس ، مكناس ، الجديدة و الرباط - المغرب
- آثار تدمر و اقاميا و بصرى و دورا اوربوس ودمشق القديمة و حلب و شهب وراميتا و ماري و اوغاريت و صيدنايا و ارواد - سوريا
- آثار جرش و اربد و البتراء و البحر الميت و العقبة و السلط و عين غزال و مادبا و عمان و ام قيس و الكرك و عجلون - الأردن
- آثار بابل و نمرود و عرّكوف و اور و بغداد و سامراء و هيت و نينوى و آشور و المدائن و حصن الاخضر في الفرات الأوسط و الدور ملوية أبو دلف- العراق
- آثار اريحا و القدس و عسقلان و بيت لحم و بيسان و الجليل و الخليل و طبريا و النقب و نابلس و البحر الميت - فلسطين
- صيدا ، بعلبك ، جبيل ، صور و بيروت - لبنان
- قصر الحمّ ، قرطاج و القيروان - تونس
- أهرامات مرووي و جبل مركل - السودان

- معبد بلقيس و سد مأرب و عدن و صنعاء القديمة - اليمن
- مدائن صالح و مكة و المدينة المنورة و البلدة القديمة في جدة - السعودية
- فيلكا, سور الكويت - الكويت

کلمات و تراکيب

معالم – ҷойҳои дидани

حضارية – мутамаддин

سياح – ҷаҳонгардон; сайёҳон; туристҳо

أهرامات الجيزة – Аҳромҳои Қиза

آثار الأقصر – осору боқимондаҳои ал-Уқсур

مقام الشهيد – мақоми Шаҳид

الشفة الخلابة – каронаи ҷаззоб

قلعة – қалъа; диж

كهف – ғор

حصن – қалъа; диж

ميناء – бандар

بحيرة – кӯл

معبد – маъбад; парастиишгоҳ

بلدة – шаҳрак

Машқҳо

Машқи 1. Бо истифода аз Интернет дар бораи ҷойҳои таърихӣ дар кишварҳои арабӣ бо забони тоҷикӣ мақола нависед.

Машқи 2. Бо забони арабӣ дар бораи кӯлҳо, дарёҳо ва ҷойҳои дидани Тоҷикистон иншо нависед.

البلدان العربية

Кишварҳои арабӣ

Дар зер дар бораи 22 кишваре, ки дар онҳо арабӣ забони давлатист, маълумоти мухтасар оварда мешавад. Пеш аз он, ки хонандаи азиз мутолиаро оғоз намояд, хуб мебуд, агар вожаҳои зеринро ки тақрибан дар ҳамаи матнҳо ба тақрор меоянд, мавриди таваҷҷӯҳ қарор бидиҳад:

اسم الدولة - номи давлат

اسم الدولة بالانجليزية - номи давлат бо англисӣ

مساحة الدولة كم² - масоҳати давлат, ба километри мураббаъ

عدد السكان - шумораи аҳоли

إحصائيات - оморҳо

فرد/كم² - фард/дар 1 километри мураббаъ

عاصمة - пойтахт

السلطة التشريعية - ҳукумати қонунбарор

الناتج الإجمالي - тавлиди ноҳолис

ناتج الفرد - тавлиди фардӣ

عملة - арз (пули миллӣ)

نظام الحكم - низоми давлатдорӣ

فرق التوقيت - тафовут ё фарқи вақт (-и маҳаллӣ бо вақти Гринвич)

رمز الإنترنت - рамзи интернетӣ

رمز الهاتف الدولي - рамз ё коди байналмилалӣ

Машқ

Бо истифода аз фарҳангҳои дузабонаи арабӣ ва тоҷикӣ номи кишварҳои арабиро бо арабӣ ва тоҷикӣ нависед.

الجزائر

Алчазоир

الجزائر رسمياً الجمهورية الجزائرية الديمقراطية الشعبية دولة عربية تقع في شمال القارة الأفريقية، يحدها شمالاً البحر الأبيض المتوسط و غرباً المغرب والجمهورية العربية الصحراوية الديمقراطية و من الجنوب الغربي موريتانيا ومالي وفي الجنوب الشرقي النيجر و شرقاً ليبيا و في الشمال الشرقي تونس. الجزائر عضو مؤسس في اتحاد المغرب العربي سنة 1988، و عضو في جامعة الدول العربية و منظمة الأمم المتحدة منذ استقلالها، و عضو في منظمة الوحدة الأفريقية والأوبك و العديد من المؤسسات العالمية و الإقليمية. الجزائر ثاني أكبر بلد أفريقي وعربي من حيث المساحة بعد السودان، و الحادي عشر عالمياً.

ورثت الجزائر حدودها السياسية الحالية عن الاستعمار الفرنسي بعد أن نالت استقلالها في 5 يوليو 1962. وبالرغم من المشاكل والنزاعات الحدودية، كما حدث في حرب الرمال مثلاً، فإن الجزائر تمكنت من الاتفاق مع جيرانها على رسم الحدود المشتركة. كان ذلك:

الحدود الأرضية: 6,343 كم. ليبيا 982 كم. تونس 965 كم. المغرب 1,559 كم. الصحراء الغربية 42 كم. موريتانيا 463 كم. مالي 1,376 كم. النيجر 956 كم. الشريط الساحلي: 1622 كم.

العاصمة: الجزائر

نظام الحكم: جمهوري

رئيس: عبد العزيز بوتفليقة

رئيس الوزراء: أحمد أويحي

الاستقلال من فرنسا: أعلن 5 يوليو/جويلية 1962

مساحة: 2,381,741 كم²

عدد السكان - إحصائيات عام 2009 : 34,178,188

كثافة السكان: 14/ كم²

العملة: دينار جزائري (DZD)

فرق التوقيت: +1 (UTC)

رمز الإنترنت: dz.

رمز المكالمات الدولي: +213

كلمات وتراكيب

Бахри Миёназамин – البحر الأبيض المتوسط

Созмони ваҳдати Африқо – منظمة الوحدة الأفريقية

الأوبك – ОПЭК (انجليس: OPEC): Созмони кишварҳои содиркунандаи нафт

نالت استقلالها – истиқлолиятшро ба даст овард, мустақил шуд

الحدود الأرضية – марзҳои заминӣ

الاستعمار الفرنسي – истеъмори Фаронса

الشريط الساحلي – баҳши соҳилӣ

Ба суолҳои зер посух диҳед:

1. Алҷазоир бо кадом кишварҳо ҳаммарз мебошад?
2. Алҷазоир кай узви Ҷомеаи кишварҳои арабӣ шудааст?
3. Воҳиди пули Алҷазоир чист?

دولة الإمارات العربية المتحدة

Амороти муттаҳидаи арабӣ

الإمارات العربية المتحدة هي دولة عربية اتحادية تقع في شرق شبه الجزيرة العربية في جنوب غرب قارة آسيا مطلة على الشاطئ الجنوبي للخليج العربي. لها حدود بحرية مشتركة من الشمال الغربي مع دولة قطر. من الغرب مع المملكة العربية السعودية ومن الجنوب الشرقي مع سلطنة عُمان. تأتي تسمية الإمارات نسبة إلى الإمارات السبع التي شكلت اتحاداً فيما بينها وهي: إمارة أبوظبي وإمارة دبي وإمارة الشارقة وإمارة رأس الخيمة وإمارة عجمان وإمارة أم القيوين وإمارة الفجيرة.

تعتبر دولة الإمارات العربية المتحدة المعاصرة جزءاً من الإقليم الذي عرف تاريخياً باسم "عمان" وذكره كثير من المؤرخين والكتاب العرب وغيرهم، والذي يشمل حالياً سلطنة عمان ودولة الإمارات العربية المتحدة. من هذا المنطلق فإن تاريخ الدولة المعاصرة يدخل في إطار التاريخ العماني والعربي الشامل. وقبل ميلاد دولة الإمارات العربية المتحدة كانت المنطقة تسمى "ساحل عمان". ويقسم تاريخ الإمارات إلى ست مراحل رئيسية عبر العصور المتلاحقة، ولا ينفصل تاريخها عن تاريخ المنطقة حولها في مراحل عديدة منه. وكان تاريخها مليئاً بالأحداث والتطورات، تراوحت ما بين الحرب والسلام. ففي السلم كان لأساطيل سكان المنطقة وخبرتهم البحرية دور كبير في إنعاش التجارة بين الدول المطلة على المحيط الهندي من آسيا وأفريقيا وبين أوروبا عبر طرق التجارة المعهودة. ولكن يبدو أن هذا كان أيضاً من مسببات الحروب في المنطقة.

العاصمة: أبوظبي 24°28'N, 54°22'E

أكبر مدينة: دبي

اللغة الرسمية: العربية

تسمية السكان: شعب إماراتي – إماراتيون

اسم الدولة بالانجليزية: United Arab Emirates (UAE)

نظام الحكم: اتحاد دستوري

الرئيس: خليفة بن زايد آل نهيان

رئيس الوزراء: محمد بن راشد آل مكتوم

ولي العهد الأول: محمد بن زايد آل نهيان

ولي العهد الثاني: حمدان بن محمد بن راشد آل مكتوم

السلطة التشريعية: المجلس الوطني الاتحادي

استقلال من حماية المملكة المتحدة و اتحاد الإمارات 2 ديسمبر 1971

المساحة: 83، 600 كم²

السكان: إحصاء 2006: 4، 621، 399

الكثافة السكانية: 64 كم²

الناتج المحلي الإجمالي (تقدير 2008): \$200.5 مليار

للفرد: \$39077

العملة: درهم إماراتي (AED)

المنطقة الزمنية: (UTC+4)

رمز الإنترنت: ae.

رمز الهاتف الدولي: +971

كلمات وتراكيب

нимчазираи Арабистон - شبه الجزيرة العربية

امارات - чамъи , амирнишинӣ, ки зери ҳокимияти як амир аст

حدود بحرية - марзҳои обӣ

يشمل حالياً - акнун дар бар мегирад

العصور المتلاحقة - садаҳои пайҳам

أساطيل - флотҳо, нерӯҳои баҳрӣ

خبرتهم البحرية - таҷрибаи дар умури баҳрӣ дошташон

Ба суолҳои зер посух диҳед:

1. 7 аморати АМА-ро номбар кунед.
2. Пеш аз таъсиси АМА ин минтақа чӣ ном дошт?
3. АМА кай истиқлолият ба даст овардааст?
4. Сарвари давлати АМА кист?

المملكة العربية السعودية

Арабистони Саудӣ

المملكة العربية السعودية دولة عربية ملكية تقع في شبه الجزيرة العربية وتستأثر بثلاثة أخماس مساحتها، يحدها من الشمال كل من العراق والأردن والكويت، ومن الشرق الإمارات وقطر والبحرين والخليج العربي، ومن الجنوب كل من سلطنة عُمان واليمن. ومن الغرب البحر الأحمر.



Масчидулхаром дар шаҳри Маккаи Арабистони Саудӣ

تميزت شبه الجزيرة العربية بموقعها الأستراتيجي بين ثلاث قارات كبرى وتقع في النصف الشمالي للكرة الأرضية موطناً للعديد من الحضارات، ومهداً للرسالات السماوية. فقد ازدهرت فيها داخل حدود المملكة حضارات ذكر بعضها بالقرآن الكريم مثل مدين، بالإضافة إلى حضارة ثمود في العلا والتي لا تزال آثارها موجودة حتى اليوم في المنطقة المعروفة باسم مدائن صالح، وفي نجران نجد الأخدود الذي تحدث القرآن فيه عن أصحاب الأخدود.

وفي هذه الجزيرة التي كانت ممر تجارياً هاماً وطريقاً للقوافل وفيها انتشر الإسلام في قلب الجزيرة العربية وانتشرت منها إلى سائر أرجاء العالم حتى وصلت إلى أفريقيا وآسيا وجزء من أوروبا على مدى عصور ازدهار دولة الخلافة الإسلامية.



Масҷиди набавӣ дар шаҳри Мадинаи Арабистони Саудӣ

ومرت مئات من السنين ظهرت فيها دول، وزالت دول، وقام المسلمون بدورهم الحضاري التاريخي، الذي عبرت عليه الحضارة الإنسانية الحديثة من عصورها المظلمة، وانتشر الإسلام في شتى بقاع الأرض. ورغم ابتعاد القيادة الزمنية عن المدينة المنورة وشبه الجزيرة العربية بوجه عام، قد أحدث تأثيرات كان لها دورها فيما وقع بعد ذلك من أحداث فالأراضي المقدسة ظلت مقصداً للحجاج والمعتمرين والزائرين.

العاصمة: الرياض 22°42'N, 46°43'E

اللغة الرسمية: العربية

اسم الدولة بالانجليزية: Kingdom of Saudi Arabia (KSA)

نظام الحكم: حكومة ملكية مطلقة وتقوم على تطبيق الشريعة الإسلامية

الملك ورئيس مجلس الوزراء: عبد الله بن عبد العزيز آل سعود

ولي العهد ونائب رئيس مجلس الوزراء: سلطان بن عبد العزيز آل سعود

النائب الثاني لرئيس مجلس الوزراء: نايف بن عبد العزيز آل سعود

السلطة التشريعية: مجلس الوزراء السعودي

التأسيس: تأسيس الدولة السعودية الأولى (المؤسس محمد بن سعود) 1744م. تأسيس الدولة السعودية الثانية (المؤسس تركي بن عبد الله) 1824م. تأسيس الدولة السعودية الثالثة (المؤسس عبد العزيز بن عبد الرحمن 1926م).

اعترف بها: 20 مايو 1927 م. توحيد المملكة - 23 سبتمبر 1932 م.

المساحة: 2,149,690 كم²

السكان توقع 2009 : 25,721,000

الكثافة السكانية : 11/كم²

الناتج المحلي الإجمالي: \$593.385 مليار

للفرد: \$23,834

العملة: ريال سعودي (SAR)

المنطقة الزمنية: توقيت عربي قياسي (UTC+3)

رمز الإنترنت: .sa

رمز الهاتف الدولي: +966

كلمات وتراكيب

دولة عربية ملكية - давлати арабии шоҳигарӣ

تستأثر بثلاثة أخماس مساحتها - аз 5 сеяки масоҳати онро дар бар мегирад.

البحر الأحمر - Баҳри Сурх

بموقعها الاستراتيجي - бо мавқеи стратегиаш

للحجاج والمعتمرين - барои ҳоҷиён ва касоне, ки умра мекунанд

ولي العهد - валиаҳд, шоҳзода

Машқ

1. «Ҳоҷиёни тоҷик ба зиёрати Каъба мераванд» - дар ин мавзӯ бо забони арабӣ иншо нависед.

2. Низоми давлатдорӣи Арабистони Саудӣ чӣ гуна аст?
3. Арабистони Саудӣ бо кадом кишварҳо ҳаммарз мебошад?

البحرين

Баҳрайн

مملكة البحرين هي دولة تقع في خليج البحرين وسط الخليج العربي إلى الشرق من السعودية و الشمال من شبه الجزيرة القطرية في جنوب غرب قارة آسيا. و البحرين عبارة عن أرخبيل من الجزر يتكون من 33 جزيرة أكبرها جزيرة البحرين (591 كم² حوالي 83% من مساحة المملكة) وسميت المملكة بالبحرين نسبة لمسمى الجزيرة الكبرى و الذي يعتقد أنها سُميت بذلك لسبب وجود ماء الينابيع العذبة والتي تسمى كواكب وسط ماء البحر المالح. وجزيرة البحرين ترتبط بجسر مع جزيرة المحرق التي يقع فيها مطار البحرين الدولي وجسر آخر يربطها بجزيرة سترة والمنطقة الصناعية التي يوجد فيها خزانات ومصفاة تكرير النفط. كما توجد جزر عديدة صغيرة الحجم ليست مأهولة غالبًا وتشتهر بكونها مأوى لمختلف أنواع الطيور التي تعبر البحرين في طريق هجرتها أثناء الربيع والخريف.

اللغة رسمية: العربية

العاصمة: المنامة

اسم الدولة بالانجليزية: Bahrain

نظام الحكم: ملكي دستوري

الملك: حمد بن عيسى آل خليفة

رئيس الوزراء: خليفة بن سلمان آل خليفة

ولي العهد: سلمان بن حمد آل خليفة

المساحة: 253 كم²

عدد السكان (2005): 688,345

الكثافة السكانية: 987/كم²

الاستقلال من المملكة المتحدة: 15 أغسطس 1971

العملة: الدينار البحريني (BHD)

الناتج القومي الإجمالي: \$ 14,080,000,000

الناتج القومي للفرد: \$ 20,500

المنطقة الزمنية: +3UTC

رمز الإنترنت: bh.

رمز الهاتف الدولي: + 973

كلمات وتراكيب

галачазирахо - أرخبيل من الجزر

الينابيع العذبة - чашмаҳои оби ширин

ترتبط بجسر - тавассути пул мепайвандад

مطار البحرين الدولي - фурудгоҳи байналмилалии Баҳрайн

مصفاة تكرير النفط - ҷойҳои тоза кардани нафт

المنطقة الصناعية - минтақаи корхонаҳои саноатӣ

صغيرة الحجم - хурд, хурдҳачм

المملكة المتحدة - Шоҳигарии муттаҳида (-и Британияи Кабир)


Ба суолҳои зер посух диҳед:

1. Баҳрайн дар қучо ҷойгир шудааст?
2. Низоми давлатдорӣ Баҳрайн чӣ гунна аст?
3. Баҳрайн қай истиқлолият ба даст овардааст?
4. Воҳиди пули Баҳрайн чист?

العراق

Ироқ

جمهورية العراق هي دولة تقع في جنوب غرب القارة الآسيوية على الخليج العربي. ويحدها من الجنوب الكويت والمملكة العربية السعودية، ومن الشمال تركيا، والغرب الجمهورية العربية السورية و الأردن، والشرق إيران، وهي عضو في جامعة الدول العربية و منظمة المؤتمر الإسلامي و اوبك . معظم المنطقة التي تسمى بالعراق حاليا كانت تسمى ببلاد ما بين النهرين (بيت نهرين صلا نهرين بالآرامية و ميزوبوتاميا Mesopotamia أو باليونانية) التي كانت تشمل الأرض الواقعة بين نهر دجلة والفرات بما في ضمنها أراضي تقع الآن في سوريا وتركيا ووجدت آثار سومرية في الكويت والبحرين والأحواز.



Харобаҳои Мадоин дар Ироқ

للعراق أكثر من ميناء بحري على الخليج العربي أهمها ميناء ام قصر في البصرة. لذلك العراق أحد دول الخليج إلا أنه ليس عضواً في مجلس التعاون لدول الخليج العربي حيث يبلغ طول الساحل البحري للعراق أكثر من 63 كيلومتر. يمر نهرا دجلة والفرات في البلاد من شماله إلى جنوبه، والذان كانا أساس نشأة حضارات ما بين النهرين التي قامت في العراق على مر التاريخ حيث نشأت على أرض العراق وعلى امتداد 8000 سنة مجموعة من الحضارات على يد الأكديين والسومريين والاشوريين والبابليين. وأول من اخترع الحرف بالعالم هم السومريون .. الكتابة المسمارية واللغة السومرية وكذلك كافة العلوم البشرية وأول من سنن القوانين هو حمورابي والعجلة والبناء والسومريون سبقوا الحضارات البشرية بكل بالإبداعات كالشعر والرسم والملحمة الأدبية والموسيقى والعلوم.

العاصمة: بغداد 33°20'N, 44°26'E

اللغة الرسمية: العربية والكردية

تسمية السكان: عراقيون

اسم الدولة بالانجليزية: Iraq

نظام الحكم: جمهورية

رئيس الجمهورية: جلال طالباني

رئيس الوزراء: نوري المالكي

السلطة التشريعية: مجلس النواب

الاستقلال: عن المملكة المتحدة - 3 أكتوبر 1932

المساحة: 438,317 كم²

السكان: توقع 2009 - 31,234,000

الكثافة السكانية: 62/كم²

الناتج المحلي الإجمالي: \$114.151 مليار

- للفرد: \$3,655

العملة: دينار عراقي (IQD)

المنطقة الزمنية: توقيت شرق أوروبا (UTC+3)

في الصيف: (DST) - (UTC+3)

رمز الإنترنت: iq.

رمز الهاتف الدولي: +964

كلمات وتراكيب

Созмони конфаронси исломӣ - منظمة المؤتمر الإسلامي

Байнаннаҳрайн - بين النهرين

байни дарёҳои Дачла ва Фурот - بين نهري دجلة والفرات

бандар - ميناء بحري

тамаддунҳо - حضارات

хатти мехӣ - الكتابة المسمارية

хамосаи адабӣ - الملحمة الأدبية

Ба суолҳои зер посух диҳед:

1. Ироқ дар кадом созмонҳо узвият дорад?
2. Дар сарзамини Ироқ кадом тамаддунҳои қадима бунёд ёфта буданд?

3. Ироқ кай давлати мустақил эълон шудааст?

4. Воҳиди пули Ироқ чист?

الكويت

Кувайт

دولة الكويت دولة تقع في الركن الشمالي الغربي للخليج العربي الذي يحدها من الشرق، و يحدها من الشمال والغرب جمهورية العراق ومن الجنوب المملكة العربية السعودية، تبلغ مساحة الكويت الإجمالية 17,818 كيلومتر مربع بإجمالي عدد السكان يبلغ ثلاثة ملايين نسمة.



Осори ҷазираи Файлако дар Кувайт

ترجع تسمية الكويت إلى تصغير لفظ كوت أي أكويت وتعني كلمة كوت الحصن وقد شيد بالقرب من المدينة في القرن السابع عشر. الكويت عضو في جامعة الدول العربية و مجلس التعاون لدول الخليج العربية و منظمة المؤتمر الإسلامي و الأمم المتحدة منذ 1963.

أقتصادياً الكويت أحد أهم منتج ومصدر للنفط في العالم وهي عضو مؤسس في أوبك وتمتلك الكويت خامس أكبر احتياطي نفطي في العالم فيتواجد في أرضها 10 ٪ من احتياطي النفط بالعالم .إن النفط والمنتجات النفطية يمثل ما يقرب من 95 ٪ من عائدات التصدير و 80 ٪ من الإيرادات الحكومية . و الكويت تعتبر أكثر البلدان المتقدمة في جامعة الدول العربية ، و هي رابع أغنى بلد بالنسبة لدخل الفرد .

اللغة الرسمية: العربية

العاصمة: الكويت

اسم الدولة بالانجليزية: Kuwait

نظام الحكم: إمارة وراثية دستورية

الأمير: صباح الأحمد الصباح

ولي العهد: نواف الأحمد الصباح

رئيس الوزراء: ناصر المحمد الصباح

المساحة: 6,880 كم²

عدد السكان: 3,441,813

الكثافة السكانية: 151 \ كم²

الناتج القومي الإجمالي: 157.9 مليار دولار

نصيب الفرد: \$ 50343

الاستقلال: 1961 يونيو 19

التحرير: 26 فبراير 1991

العملة: الدينار الكويتي (K.D)

المنطقة الزمنية: UTC +3

رمز الإنترنت: kw.

رمز الهاتف الدولي: +965

كلمات وتراكيب

الحصن - диж, қалъа

مجلس التعاون لدول الخليج العربية - Маҷлиси ҳақориҳои давлатҳои арабии Халиҷ

المنتجات النفطية - маҳсулоти нафтӣ

عائدات التصدير - даромадҳо аз содирот

يتواجد - мавҷуд мебошад

Ба суолҳои зер посух диҳед:

1. Калимаи «Кувайт» чӣ маъно дорад?
2. Кувайт кадом сол ба узвияти Созмони Милали Муттаҳид даромад?
3. Чанд дарсади захираи нафти дунё дар Кувайт мавҷуд аст?
4. Кувайт аз ҷанги нерӯҳои низомии Ироқ кай раҳо карда шуд?

قطر

Қатар

قطر هي دولة عربية تقع في شرق شبه الجزيرة العربية في جنوب غرب آسيا مطلة على الخليج العربي . لها حدود برية مشتركة من الجنوب مع المملكة العربية السعودية و بحرية مع دولة الإمارات العربية المتحدة ، و مملكة البحرين .

تعد دولة قطر شبه جزيرة تقع في منتصف الساحل الغربي للخليج العربي ، تتصل براً بالمملكة العربية السعودية وتجاور كلاً من الإمارات العربية المتحدة والبحرين و إيران. تتبع لدولة قطر بعض الجزر أهمها جزر حالول وشراعوه والأسحاط وغيرها.

تتكون أراضيها من سطح صخري منبسط مع بعض الهضاب والتلال الكلسية في منطقة دخان في الغرب ومنطقة جبل فويرط في الشمال، ويمتاز هذا السطح بكثرة الأخوار والخلجان والأحواض والمنخفضات التي يطلق عليها (الرياض) وتوجد في مناطق الشمال والوسط التي تعتبر بدورها من أكثر المواقع خصوبة حيث تكثر فيها النباتات الطبيعية.

العاصمة: الدوحة 25°18'N, 51°31'E

اللغة الرسمية: العربية

اسم الدولة بالانجليزية: Qatar

نظام الحكم: اميري

الأمير: حمد بن خليفة آل ثاني

ولي العهد: تميم بن حمد بن خليفة آل ثاني

رئيس الوزراء - حمد بن جاسم بن جبر آل ثاني

السلطة التشريعية: مجلس الوزراء

الاستقلال: انتهاء المعاهدة الخاصة مع المملكة المتحدة 3 سبتمبر 1971

السكان: توقع مايو 2009 - 1,652,608

المساحة: 11,437 كم²

الكثافة السكانية: 74/كم²

الناتج المحلي الإجمالي: \$102.302 مليار

للفرد: \$93,204

العملة: ريال قطري (QAR)

المنطقة الزمنية: (UTC+3)

رمز الإنترنت: .qa

رمز الهاتف الدولي: +974

كلمات وتراكيب

харсангдор - صخري

пастхамӣ - هضاب

хӯрҳо - أخوار

халиҷҳо - خلجان

ҳосилхезӣ - خصوبة

Ба суолҳои зер посух диҳед:

1. Кишварҳои ҳаммарз бо Қатарро номбар намоед.
2. Амири давлати Қатар кист?
3. Масоҳати Қатар чанд километри мураббаъ мебошад?
4. Воҳиди пули Қатар чист?

ليبيا

Либия

الجمهورية العربية الليبية الشعبية الاشتراكية العظمى

ليبيا اسمها الرسمي الجماهيرية العربية الليبية الشعبية الاشتراكية العظمى و مختصرا "الجماهيرية العظمى". دولة عربية تقع في شمال أفريقيا على الساحل الجنوبي للبحر الأبيض المتوسط. يحدها من الشرق مصر، ومن الجنوب الشرقي السودان، ومن الجنوب تشاد والنيجر، ومن الغرب الجزائر ومن الشمال الغربي تونس.

وهي دولة عضو في عدد من المنظمات والتجمعات الاقليمية والدولية بينها منظمة الأمم المتحدة، الاتحاد الأفريقي، اتحاد المغرب العربي، جامعة الدول العربية، حركة عدم الإنحياز، منظمة المؤتمر الإسلامي ومنظمة الدول المصدرة للنفط.

عدد سكان ليبيا ضئيل مقارنة بمساحة البلاد، حيث تبلغ مساحتها 1,759,540 كم مربع (679,182 ميل مربع)، وتعد السابعة عشرة على مستوى العالم من حيث المساحة، كما أنها تملك أطول ساحل من بين الدول العربية المطلة على البحر المتوسط، يبلغ طوله حوالي 1,850 كم. تاريخياً تكونت من ثلاثة أقاليم إقليم طرابلس (تريبوليتانيا) برقة (سيرينايا) و فزان. ويعتبر علم ليبيا العلم الوحيد في عالم من لون واحد.

العاصمة - طرابلس

اللغة الرسمية – عربية

اسم الدولة بالانجليزية: **Libya**

نظام الحكم: جماهيرية

قائد الثورة: معمر القذافي

الاستقلال عن المملكة المتحدة وفرنسا: 10 فبراير 1947 \ اعلان الإستقلال عن مجلس الوصاية في 24

ديسمبر 1951

مساحة: 1,759,540 كم²

عدد السكان (تقديرات 2009): 6,420,000

كثافة السكان: 3.2/ كم²

الناتج القومي الإجمالي: 90.627 مليار دولار

الناتج القومي للفرد: 12,700 دولار

العملة: دينار لبيي (LYD)

فرق التوقيت: (UTC) +2

رمز الإنترنت: ly.

رمز المكالمات الدولي: +218

كلمات وتراكيب

الجمهورية الشعبية الاشتراكية - Ҷамоҳирияи мардумии сусиёлистӣ

التجمعات الاقليمية - ҷамъиятҳои минтақай

حركة عدم الإنحياز - ҳаракати адами тобеият (ба паймонҳои бузурги ҷаҳонӣ)

مقارنة - дар муқоиса

Ба суолҳои зер посух диҳед:

1. Номи пурраи Либиёро бо забони тоҷикӣ нависед.
2. Либиё дар кадом созмонҳои байналмилалӣ ва минтақай узвият дорад?
3. Либиё кай истиқлолият ба даст овардааст?
4. Муаммар ал-Қаззофӣ кист?

لبنان

Лубнон

الجمهورية اللبنانية هي إحدى الدول العربية الواقعة في الشرق الأوسط في جنوب غرب القارة الآسيوية. تحدها سوريا من الشمال والشرق، والأراضي المحتلة - إسرائيل من الجنوب، وتطل من جهة

الغرب على البحر الأبيض المتوسط. تاريخ لبنان عريق وله أكثر من 7000 سنة من الوجود و التفاعل مع الحضارات. هو بلد ديمقراطي جمهوري طوائفي غني بتعدد ثقافته وتنوع حضاراته. معظم سكانه من العرب بمسلميه ومسيحييه. وبخلاف بقية الدول العربية هناك وجود فاعل للمسيحيين في الحياة العامة والسياسية. هاجر وانتشر أبناؤه حول العالم منذ أيام الفينيقيين، وحالياً فإن عدد اللبنانيين المهاجرين يقدر بضعف عدد اللبنانيين المقيمين.

واجه لبنان منذ القدم تعدد الحضارات التي مرت أو احتلت أراضيه وذلك لموقعه الوسطي بين الشمال الأوروبي والجنوب العربي والشرق الآسيوي والغرب الأفريقي، وكانت هذه الوسطية سبباً لتنوعه وفرادته مع محيطه وبنفس الوقت سبباً للحروب والنزاعات على مر العصور تجلت بحروب أهلية ونزاع مصيري مع إسرائيل.

اللغة الرسمية: العربية

العاصمة: بيروت 33°54'N, 35°32'E

اسم الدولة بالانجليزية: Lebanon

نظام الحكم - جمهورية

رئيس الدولة: ميشال سليمان

رئيس الوزراء: فؤاد السنيورة

السلطة التشريعية: مجلس النواب

الاستقلال عن فرنسا 23 نوفمبر 1943

المساحة: 4,036 كم

السكان توقع 2009: 4,012,000

الكثافة السكانية: 358 كم²

الناتج المحلي الإجمالي: \$31.298 مليار

- للفرد: \$11,132

العملة: ليرة لبنانية (LBP)

المنطقة الزمنية: +2UTC

رمز الإنترنت: lb.

رمز الهاتف الدولي: +961

كلمات و تراكيب

Ховари Миёна – الشرق الأوسط

аз замони қадим – منذ القدم

тоифаи - طوائفي

миёнчигарӣ, васатият – وسطية

бо гузашти садсолаҳо – على مر العصور

Ба суолҳои зер посух диҳед:

1. Пойтахт ва шаҳри бузургтарини Лубнон кадом аст?
2. Тавлиди ноҳолиси умумӣ дар Лубнон чӣ қадар аст?
3. Зичии аҳоли дар ин кишвар чӣ гуна аст?
4. Сарвари давлати Лубнон кист?

موريتانيا

Мавритониё

جمهورية موريتانيا الإسلامية

Мавританиа ё ҷумҳурияи исламии мавританиа, «Блади Шнқип», ҷумҳурияи Африқияи ғарбӣ қарб аз Африқия аз Шатӯи муҳити атлантикӣ, ядҳа аз шмал ку аз الصحراء الغربية و الجزائر، السنغال аз ҷануб، و مالي از الشرق و الجنوب.

يُرجع أصل هذا الاسم إلى مملكة موريتانيا الصنهاجية وصنهاجة هم سكان البلاد الأصليون وقد كانوا يحكمون قبل الميلاد شمال المغرب وغرب الجزائر.

العاصمة : نواكشوط
أكبر مدينة: نواكشوط

اللغة الرسمية: العربية

اسم الدولة بالانجليزية: Mauritania

نظام الحكم: جمهوري
رئيس: محمد ولد عبد العزيز
الاستقلال عن فرنسا 28 نوفمبر 1960
مساحة: 1,030,700 كم²

عدد السكان: إحصائيات عام 2005 - 3.069.000
كثافة السكان: 2.6 / كم²

العملة: أوقية (MRO)
رمز الإنترنت: mr.
رمز المكالمات الدولي: +222

كلمات وتراكيب

شاطئ – соҳил, каронаи баҳр

سكان البلاد الأصليون – бошандагони аслии кишвар

مالي - Мали

المحيط الأطلسي – уқёнуси Атлантик

أوقية – уқийя

Ба суолҳои зер посух диҳед:

1. Пойтахт ва шаҳри бузургтарини Мавритонии кадом аст?
2. Тавлиди ноҳолиси умумӣ дар Мавритонии чӣ қадар аст?
3. Зичии аҳоли дар ин кишвар чӣ гуна аст?
4. Мавритонии бо кадом кишварҳо ҳаммарз мебошад?

المغرب
Мағриб (Маррокуш)
المملكة المغربية

المملكة المغربية دولة تقع في أقصى غربي شمال أفريقيا عاصمتها الرباط و أكبر مدنها الدار البيضاء و يطلق عليها إسم العاصمة الاقتصادية، ومن أهم المدن فاس، مراكش، طنجة، تطوان والدار البيضاء. يطل المغرب على البحر المتوسط شمالاً والمحيط الأطلسي غرباً يتوسطهما مضيق جبل طارق؛ تحدها شرقاً الجزائر وجنوباً موريتانيا.

المغرب عضو في جامعة الدول العربية و اتحاد المغرب العربي و منظمة المؤتمر الإسلامي منذ 1969؛ المنظمة الدولية الفرانكوفونية منذ 1981، مجموعة الحوار المتوسطي مذ 1995، مجموعة سبع وسبعين منذ 2003، منظمة حلف شمال الأطلسي كحليف رئيس خارجي، منذ 2004 ثم الاتحاد من أجل المتوسط.

والمغرب هي الدولة الأفريقية الوحيدة التي ليست عضوا في الاتحاد الأفريقي إذ أنها قد تركته عام 1984 بعد قبول الجمهورية العربية الصحراوية الديمقراطية كعضو بيد أن لها مكانا خاصا في الاتحاد: بالاستفادة من الخدمات التي تتيحها دول الاتحاد، كمجموعة البنك الأفريقي للتنمية، بل أن المفوضين المغاربة يشاركون وظائف مهمة في الاتحاد.

تاريخياً أثر المغرب تأثيراً كبيراً في منطقة المغرب الكبير والأندلس؛ إذ امتدت حدوده قديماً إلى شبه جزيرة إيبيريا إلى الشمال، ونهر السنغال جنوباً.

هناك تنوع عرقي كبير في المغرب نتيجة لتنوع الحضارات التي قامت في البلاد واختلاف الشعوب التي مرت عليه، و ليس هناك إحصاء رسمي حول توزيع السكان بين الأمازيغ والعرب و المكونات الأخرى للامة المغربية.

العاصمة: الرباط 34°02'N, 6°51'W

أكبر مدينة: الدار البيضاء

اللغة الرسمية: العربية

اسم الدولة بالانجليزية: Morocco

نظام الحكم: ملكية دستورية

الملك: محمد السادس

رئيس الوزراء: عباس الفاسي

الاستقلال عن فرنسا 2 مارس 1956 الإستقلال عن إسبانيا 7 أبريل 1956

السكان: توقع 2008 - 35,352,000

الناتج المحلي الإجمالي: \$86.394 مليار

- للفرد: \$8,132

العملة: درهم مغربي (MAD)

المنطقة الزمنية: (UTC+0) \ في الصيف (DST) (UTC+1)

رمز الإنترنت: ma.

رمز الهاتف الدولي: + 212

كلمات وتراكيب

المنظمة الدولية - Созмони байналмилалии кишварҳои фаронсавизабон
الفرانكوفونية

تنوع عرقي - гуногуннажодӣ

ملكية دستورية - шоҳигарии конститусионӣ

مجموعة سبع وسبعين - маҷмуаи 77

البنك الأفريقي للتنمية - Бонки африқои рушд

Ба суолҳои зер посух диҳед:

1. Маррокуш дар кадом созмонҳо узвият дорад?
2. Дар сарзамини Маррокуш кадом тамаддунҳои қадима бунёд ёфта буданд?
3. Маррокуш кай давлати мустақил эълон шудааст?
4. Воҳиди пули Маррокуш чист?
5. Шоҳигарии конститусионӣ чист?

مصر

Миср

جمهورية مصر العربية دولة تقع في أقصى الشمال الشرقي من قارة أفريقيا، يحدها من الشمال الساحل الجنوبي الشرقي للبحر المتوسط ومن الشرق الساحل الشمالي الغربي للبحر الأحمر ومساحتها 1,001,450 كيلومتر مربع. مصر دولة تقع معظم أراضيها في أفريقيا غير أن جزءا من أراضيها، وهي شبه جزيرة سيناء، يقع في قارة آسيا.

تتشارك مصر بحدود من الغرب مع ليبيا، ومن الجنوب مع السودان، ومن الشمال الشرقي مع إسرائيل وقطاع غزة، وتطل على البحر الأحمر من الجهة الشرقية. تمر عبر أرضها قناة السويس التي تفصل الجزء الآسيوي منها عن الجزء الأفريقي.



Ахромоти ал- Чиза дар Миср

ويتركز أغلب سكان مصر في وادي النيل، وبالذات في القاهرة الكبرى التي بها تقريبا ربع السكان، و الإسكندرية؛ كما يعيش أغلب السكان الباقين في الدلتا و على ساحلي البحر المتوسط و البحر الأحمر ومدن قناة السويس، وتشغل هذه الأماكن ما مساحته 40 ألف كيلومتر مربع. بينما تشكل الصحراء غالبية مساحة الجمهورية وهي غير معمورة. معظم السكان في مصر حاليًا من الحضر، ربعهم في القاهرة الكبرى .

العاصمة: القاهرة 30°2'N, 31°13'E
اللغة الرسمية: العربية

تسمية السكان: مصريون

اسم الدولة بالانجليزية: Egypt

نظام الحكم: جمهوري

رئيس: محمد حسني مبارك

نائب الرئيس: خالي منذ 1981

رئيس وزراء: أحمد نظيف

السلطة التشريعية: مجلس الشعب

التأسيس: 3150 ق.م

اعلان الجمهورية: 18 يونيو 1953

جلاء القوات البريطانية: 18 يونيو 1956

المساحة: 1,002,450 كم²

السكان: توقع سبتمبر 2009 - 77 مليون نسمة / الكثافة السكانية - 76 / كم²

الناتج المحلي الإجمالي: \$442.640 مليار

الناتج المحلي الإجمالي (اسمي) - \$2,161

العملة: جنية مصري (EGP)

المنطقة الزمنية - توقيت شرق أوروبا (UTC+2)

رمز الإنترنت - eg.

رمز الهاتف الدولي - +20

كلمات وتراكيب

الدلتا - дельта

قناة السويس - канал Суэс

معمورة - обод

مجلس الشعب - парламент Миср, маҷлиси мардум

تشغل - ишғол мекунад

جنية مصري - чунайҳи мисрӣ


القاهرة الكبرى - Қоҳираи бузург

Ба суолҳои зер посух диҳед:

1. Миср дар кадом созмонҳо узвият дорад?
2. Дар сарзамини Миср кадом давлатдориҳои қадима бунёд ёфта буданд?

3. Миср кай давлати мустақил эълон шудааст?

4. Воҳиди пули Миср чист?



Манораҳо дар Қоҳираи қадима, ки то ҳол барҷой мондаанд

السودان

Судон

السودان دولة عربية و أفريقية هي أكبر الدول من حيث المساحة في أفريقيا و الوطن العربي ، وتحتل المرتبة العاشرة بين بلدان العالم الأكبر مساحة. حيث تقدر مساحته بأكثر من اثنين مليون ونصف المليون كيلو متر مربع، السمة الرئيسية فيه هي نهر النيل وروافده .

يعتبر السودان من الأقطار الشاسعة والغنية بالموارد الطبيعية ممثلة في الأراضي الزراعية، الثروة الحيوانية والمعدنية، الغابات و الثروة السمكية. ويعتمد السودان اعتمادا رئيسيا على الزراعة حيث تمثل 80% من نشاط السكان إضافة للصناعة خاصة الصناعات التي تعتمد على الزراعة.

العاصمة: الخرطوم

اللغة الرسمية: العربية، الإنجليزية، لغات محلية

اسم الدولة بالانجليزية: Sudan

نظام الحكم: جمهوري

رئيس: المشير عمر حسن أحمد البشير

الاستقلال عن المملكة المتحدة وعن مصر 1 يناير 1956

مساحة: 2,503,890 كم²

عدد السكان إحصائيات عام 2005م: 40.187.486

كثافة السكان: 16 نسمة/كم²

الناتج القومي الإجمالي - 80,710 مليار دولار

الناتج القومي للفرد: 1257 دولار

العملة: الجنيه السوداني (SDG)

فرق التوقيت: توقيت غرينيتش +3(UTC)

رمز الإنترنت: SD.

رمز المكالمات الدولي: +249

كلمات وتراكيب

أكبر الدول من حيث المساحة - бузургтарин кишвар аз рӯйи масоҳат

نهر النيل وروافده - дарёи Нил ва шоҳаҳои он

الأقطار الشاسعة والغنية - заминҳои паҳновар ва пурғановат

نشاط السكان - фаолияти бошандагон

Ба суолҳои зер посух диҳед:

1. Судон кай давлати мустақил эълон шудааст?
2. Пойтахти Судон кадом шаҳр мебошад?
3. Рамзи интернетии Судон чӣ гуна аст?

4. Воҳиди пули Судон чист?



Ахроми Маравӣ дар Судон

الصومال

Сумол (Сомали)

الصومال هي إحدى الدول الأفريقية و العربية وتقع في شرق قارة إفريقيا على منطقة ما تعرف بإسم القرن الإفريقي. يحدها خليج عدن والمحيط الهندي من الشرق، إثيوبيا من الغرب و جيبوتي من الشمال الغربي، كينيا من الجنوب الغربي. الصومال عضو في جامعة الدول العربية وفي الاتحاد الأفريقي ، تشهد البلاد منذ عقدين حربا أهلية.

في 18 مايو 1991 أعلنت ستة محافظات شمالية لجمهورية الصومال عن استقلالها بشكل أحادي الجانب ، وأسست دولة جديدة اسمتها صوماليلاند أو أرض الصومال ، دون أن تعترف بذلك حكومة الصومال أو أية دولة أخرى. في 1998 أعلن إقليم أرض البونت أو بونتلاندا إنه سيقوم منطقة حكم ذاتي في نطاق جمهورية الصومال، دون أن تعترف حكومة الصومال بذلك.

اللغة الرسمية: العربية الصومالية
عاصمة: مقديشو

اسم الدولة بالانجليزية: Somali

نظام الحكم: جمهورية

الرئيس: الشيخ أحمد شيخ شريف

رئيس الوزراء: عمر عبد الرشيد علي شرماسي

مساحة: 637,657 كم²

سكان: 9,890,000

كثافة سكانية: 15.5/كم²

الاستقلال عن المملكة المتحدة و إيطاليا 1 يوليو 1960

العملة: شلن (SOS)

المنطقة الزمنية: +3 توقيت غرينيتش

رمز الإنترنت: SO.

رمز الهاتف الدولي: +252

كلمات وتراكيب

القرن الإفريقي – шохаи африқоӣ

المحيط الهندي – укёнуси Ҳинд

حرب أهلية – чанги шаҳрвандӣ

أحادي الجانب – якҷониба

محافظات – музофотҳо, вилоятҳо, устонҳо

Ба суолҳои зер посух диҳед:

1. Сумол қай давлати мустақил эълон шудааст?
2. Пойтахти Сумол қадом шаҳр мебошад?
3. Рамзи интернетии Сумол чӣ гуна аст?
4. Воҳиди пули Сумол чист?

سوريا

سوريا

الجمهورية العربية السورية دولة عربية تقع في جنوب غرب آسيا على الساحل الشرقي للبحر المتوسط. يحدها من الشمال تركيا و من الشرق العراق و من الغرب لبنان و البحر المتوسط و من الجنوب الأردن وفلسطين المحتلة.

تقع سوريا بين خطي العرض 32-37 شمالا وخطي الطول 35-42 شرقا، وقد منح هذا الموقع الجغرافي سوريا امتيازا استراتيجيا عبر التاريخ و من كافة النواحي، فهي ملتقى القارات الثلاثة (آسيا - أوروبا - أفريقيا) وتتوسط المراكز الصناعية والتجارية الرئيسية في أوروبا ومراكز إنتاج النفط في منطقة الخليج العربي.

يرجع تاريخ سوريا إلى أولى الحضارات الإنسانية في بداية العصر البرونزي وتعتبر موطن لأقدم الحضارات في الشرق، و من سوريا كانت بداية الزراعة وتدجين الحيوانات وأولى التجمعات الحضارية للإنسان القديم، وكانت أساس النشاط البشري فيها حيث قامت الكثير من الحضارات منذ إنسان العصر الحجري وحتى الحضارات التي تعاقبت على سوريا منذ آلاف السنين وحتى العصور الحديثة.

العاصمة: دمشق

اللغة الرسمية: العربية

اسم الدولة بالانجليزية: Syria

نظام الحكم: جمهوري

رئيس الجمهورية: بشار الأسد

رئيس الوزراء: محمد ناجي عطري

الاستقلال من فرنسا: أعلن 17 أبريل/نيسان 1946

مساحة: 185,180 كم²

عدد السكان \ إحصائيات عام 2007 : 19,405,000

كثافة السكان: 93 / كم²

الناتج القومي الإجمالي: \$ 71,000,000,000

الناتج القومي للفرد: \$ 5,735

العملة: 1 ليرة سورية = 100 قرش (SYP)

فرق التوقيت: +2 (UTC) - الصيف: +3 (UTC)

رمز الإنترنت: sy.

رمز المكالمات الدولي: +963

كلمات وتراكيب

فلسطين المحتلة – Фаластини ишғолшуда

من كافة النواحي – аз ҳама ҷиҳат

العصر البرونزي – асри биринҷӣ

العصر الحجري – асри сангӣ

العصور الحديثة - садаҳои нав

Ба суолҳои зер посух диҳед:

1. Пойтахт ва шаҳри бузургтарини Суриё кадом аст?
2. Тавлиди ноҳолиси умумӣ дар Суриё чӣ қадар аст?
3. Зичии аҳоли дар ин кишвар чӣ гуна аст?
4. Суриё бо кадом кишварҳо ҳаммарз мебошад?

تونس

Тунис

تونس رسمياً الجمهورية التونسية بلد يقع في شمال أفريقيا يحده من الشمال والشرق البحر الأبيض المتوسط، ومن الغرب الجزائر (965 كم)، ومن الجنوب الشرقي ليبيا (459 كم). عاصمتها مدينة تونس. تبلغ مساحة الجمهورية التونسية 163,610 كم². تمتد الصحراء الكبرى على 30 % من الأراضي التونسية بينما تغطي باقي المساحة تربة خصبة محاذية للبحر. لعبت تونس أدواراً هامة في التاريخ القديم منذ عهد الأمازيغ والفينيقيين و القرطاجيين وقد عرفت باسم مقاطعة أفريقيا إبان الحكم الروماني لها. وقد دارت حروب بين قرطاج و روما لا تزال إلى الآن أحد أهم حروب العهد القديم كما كانت تسمى مظمور روما لما كانت توفره من منتجات فلاحية. فتحها المسلمون في القرن السابع الميلادي وأسسوا فيها مدينة القيروان سنة 50 هـ لتكون أول مدينة إسلامية في شمال أفريقيا.

أهم مدنها: تونس، صفاقس، سوسة، قابس، بنزرت، القيروان، باجة، قفصة.

العاصمة: تونس

اللغة الرسمية: العربية

اسم الدولة بالانجليزية: Tunisia

نظام الحكم: جمهوري

رئيس: زين العابدين بن علي

الاستقلال عن الجمهورية الفرنسية 20 مارس 1956 م. جلاء القوات الفرنسية في 15 أكتوبر 1963
مساحة: 165,610 كم²
عدد السكان: - إحصائيات عام 2008: 10,327,800
كثافة السكان: 67 كم²

الناتج القومي الإجمالي: \$62,600,000,000

الناتج القومي للفرد: \$4500

العملة: دينار تونسي (TND)

فرق التوقيت: +1 (UTC) : - الصيف: +2 (UTC)

رمز الإنترنت: tn.

رمز المكالمات الدولي: +216

كلمات وتراكيب

تربة خصبة - хоки ҳосилхез

محاذية للبحر - рӯбарӯи баҳр

لعبت تونس أدوارا هامة - Тунис нақшҳое муҳим бозидааст

منتجات فلاحية - маҳсулоти деҳқонӣ (кишоварзӣ)

فتحتها المسلمون - мусулмонон онро фатҳ намуданд

Ба суолҳои зер посух диҳед:

1. Пойтахт ва шаҳри бузургтарини Тунис кадом аст?
2. Тавлиди ноҳолиси умумӣ дар Тунис чӣ қадар аст?
3. Зичии аҳоли дар ин кишвар чӣ гуна аст?
4. Тунис бо кадом кишварҳо ҳаммарз мебошад?

سلطنة عُمان

Умон

سلطنة عُمان هي دولة عربية تقع في جنوب شرق شبه الجزيرة العربية في جنوب غرب آسيا. لها حدود مشتركة من الشمال الغربي مع دولة الإمارات العربية المتحدة و من الغرب مع المملكة العربية السعودية و من الجنوب الغربي مع اليمن. لديها شاطئ يبلغ طوله حوالي 3165 كم مطل على خليج عُمان وبحر العرب والخليج العربي.

عاصمة سلطنة عمان هي مسقط وهي أهم وأكبر مدنها حيث يبلغ عدد السكان (977 ألفاً)، والمدينة الأخرى هي صلالة حيث يبلغ عدد السكان (250 ألفاً)، كما توجد أيضاً مدينة صحار والتي تحتوي على مشاريع ضخمة من أهمها ميناء صحار.

تنقسم السلطنة إدارياً إلى أربع محافظات هي مسقط و ظفار و مسندم و البريمي، و خمس مناطق هي الباطنة و الظاهرة و الداخلية و الشرقية و الوسطى. و تتكون هذه المحافظات والمناطق من عدد من الولايات يصل مجموعها إلى 61 ولاية، ولكل منطقة مركز إقليمي أو أكثر ويصل مجموع المراكز الإقليمية في السلطنة إلى 12 مركزاً إقليمياً.

العاصمة: مسقط 23°36'N, 58°33'E

اللغة الرسمية: العربية

اسم الدولة بالانجليزية: Oman

نظام الحكم: سلطاني

سلطان: قابوس بن سعيد

السكان: إحصاء 2009 - 2,595,000

الكثافة السكانية: 8.3/كم²

العملة: ريال عماني (OMR)

المنطقة الزمنية: +4UTC

رمز الإنترنت: .om

رمز الهاتف الدولي: +968

كلمات وتراكيب

سلطنة - салтанат (низоми давлатдорӣ, ки раҳбари он султон мебошад)

مشاريع ضخمة - лоиҳаҳои бузург

ميناء صحار - бандари Саҳор


Ба суолҳои зер посух диҳед:

1. Пойтахт ва шаҳри бузургтарини Умон кадом аст?
2. Тавлиди ноҳолиси умумӣ дар Умон чӣ қадар аст?
3. Зичии аҳоли дар ин кишвар чӣ гуна аст?
4. Умон бо кадом кишварҳо ҳаммарз мебошад?

الأردن

Урдун

المملكة الأردنية الهاشمية دولة عربية تقع في المشرق العربي في جنوب غرب آسيا حيث تشكل الجزء الجنوبي الشرقي من منطقة بلاد الشام ، والشمال لمنطقة شبه الجزيرة العربية . لها حدود مشتركة مع كل من سوريا من الشمال، الضفة الغربية(فلسطين) و إسرائيل من الغرب ، العراق من الشرق و السعودية من الجنوب والجنوب الشرقي . كما تطل على خليج العقبة في الجنوب الغربي . سميت بالأردن نسبة إلى نهر الأردن الذي يمر على حدودها الغربية.



Ал – Батроҳ дар Урдун

الأردن يعتبر بلد يجمع بين ثقافات وعادات وحتى لهجات كل من بلاد الشام و الجزيرة العربية بشكل لافت . ولا تفصل أي حدود طبيعية الأردن عن جيرانه العرب سوى نهر الأردن الذي يعتبر الحد الشمالي الفاصل لحدوده الغربية مع فلسطين. اما باقي الحدود فهي امتداد لبادية الشام في الشمال والشرق و صحراء النفوذ في الجنوب ، ووادي عربة إلى الجنوب الغربي .

: عمان العاصمة 31°57'N, 35°56' E

: العربية: اللغة الرسمية

تسمية السكان: أردنيون

اسم الدولة بالانجليزية: Jordan

نظام الحكم : ملكي دستوري

: عبد الله الثاني بن الحسين الملك

: نادر الذهبي: رئيس الوزراء

: البرلمان الأردني: السلطة التشريعية

الاستقلال - نهاية الإنتداب البريطاني: 1946 مايو 25

المساحة: 89,341 كم²

(2008): السكان 6,198,677

: الكثافة السكانية 64/ كم²

: الناتج المحلي الإجمالي \$31.112 مليار

: للفرد \$5,400

: العملة دينار أردني (JOD)

: المنطقة الزمنية (UTC+2)

رمز الإنترنت: jo.

: رمز الهاتف الدولي +962

كلمات و تراكيب

المملكة الأردنية الهاشمية – Шохигарии Урдунӣ Ҳошимӣ

ثقافات – фарҳангҳо

خليج العقبة – халичи Ақба

جيرانه العرب – ҳамсояҳои араби он

نهاية الإنتداب البريطاني – поёни мандати Бритониё

Ба суолҳои зер посух диҳед:

1. Пойтахт ва шаҳри бузургтарини Урдун кадом аст?
2. Тавлиди ноҳолиси умумӣ дар Урдун чӣ қадар аст?
3. Зичии аҳоли дар ин кишвар чӣ гуна аст?
4. Урдун бо кадом кишварҳо ҳаммарз мебошад?

سلطة وطنية فلسطينية

Фаластин

السلطة الوطنية الفلسطينية هي حكم ذاتي فلسطيني كان نتاج اتفاق اوسلو بين منظمة التحرير الفلسطينية و إسرائيل ، وأنشأت بقرار من المجلس المركزي الفلسطيني في دورته المنعقدة في 10 أكتوبر 1993 في تونس، ويعول عليها أن تكون نواة الدولة الفلسطينية المقبلة على جزء من أرض فلسطين التاريخية وهي الضفة الغربية و قطاع غزة و عاصمتها القدس ، والتي طالما حلم بها الشعب الفلسطيني .

العاصمة: القدس الشريف

اسم الدولة بالانجليزية: Palestine

نظام الحكم: سلطة وطنية

رئيس السلطة الوطنية: محمود عباس

رئيس الوزراء: إسماعيل هنية

الاستقلال السياسي من إسرائيل: 15 نوفمبر 1988

مساحة: 6,020 كم²

السكان - إحصائيات عام 2007 - 4,018,332

كثافة السكان : 667 \ كم²

: رمز الانترنت ps

رمز المكالمات الدولي : +970



Қудс – шаҳри ормони фаластиниҳо

کلمات و تراکيب

نتاج اتفاق اوسلو – натиҷаи паймони Осло

منعقد - баргузоршуда

الضفة الغربية – Каронаи ғарбӣ

قطاع غزة – Навори Ғаззах

حلم بها الشعب الفلسطيني – мардуми Фаластин орзӯи онро доштаанд

Ба суолҳои зер посух диҳед:

1. Марказ ва шаҳри бузургтарини Фаластин кадом аст?
2. Тавлиди ноҳолиси умумӣ дар Фаластин чӣ қадар аст?
3. Зичии аҳоли дар ин кишвар чӣ гуна аст?
4. Фаластин бо кадом кишварҳо ҳаммарз мебошад?

جيبوتي

Џибути

جيبوتي دولة أفريقية صغيرة في منطقة القرن الأفريقي على شاطئ البحر الأحمر، وعاصمتها مدينة جيبوتي. تقع على الشاطئ الغربي لباب المنذب، بين إريتريا والصومال وأثيوبيا وأمام اليمن عبر مضيق باب المنذب. و كانت تسمى بلاد الصومال الفرنسي.

اللغة الرسمية: العربية والفرنسية

العاصمة: جيبوتي

اسم الدولة بالانجليزية: Djibouti

نظام الحكم: جمهورية

رئيس: إسماعيل عمر جيله

رئيس الوزراء: ديليته محمد ديليته

المساحة: 22,000 كم²

عدد السكان: (2000) - 460,700

الكثافة السكانية: 21 / كم²

الاستقلال من فرنسا 27 يونيو 1977

العملة: فرنك جيبوتي

الناتج القومي الإجمالي: \$ 600.000.000

المنطقة الزمنية: +3UTC

رمز الإنترنت: DJ.

رمز الهاتف الدولي: + 253

كلمات وتراكيب

إريتريا - Эритрия

أثيوبيا - Эфиопия, Хабашистон

بلاد الصومال الفرنسي - сарзамини Сумоли Фаронса

Ба суолҳои зер посух диҳед:

1. Сумол кай давлати мустақил эълон шудааст?
2. Пойтахти Сумол кадом шаҳр мебошад?
3. Рамзи интернетии Сумол чӣ гуна аст?

جزر القمر

Џузур-ул- кумур

جزر القُمر: (وتنطق بالقاف مضمومة) واسمها الرسمي هو الاتحاد القُمري هي دولة مكونة من جزر تقع في المحيط الهندي على مقربة من الساحل الشرقي لإفريقيا على النهاية الشمالية لقناة موزمبيق بين شمالي مدغشقر وشمال شرق موزمبيق. وأقرب الدول إلى جزر القمر هي موزمبيق وتانزانيا ومدغشقر وسيشيل.

تبلغ مساحة جزر القمر 1.862 كيلو متر مربع. لذا تعد ثالث أصغر دولة إفريقية من حيث المساحة، ويقدر عدد سكانها بـ798.000 نسمة وبذلك تعد سادس أصغر دولة إفريقية من حيث عدد السكان على الرغم من أنها من أعلى الدول الإفريقية من حيث الكثافة السكانية، كما أنها هي الدولة الأقصى الجنوب في جامعة الدول العربية. الاسم جزر القمر مشتق من الكلمة العربية "قمر".

اللغة الرسمية: العربية والفرنسية وشيقر
عاصمة: موروني
اسم الدولة بالانجليزية: Comoros

نظام الحكم: جمهورية

رئيس: عبد الله سامبي
مساحة: 2,170 كم²

عدد السكان (2005): 671,247

كثافة السكان: 275/كم²

استقلال من فرنسا: 6 يوليو 1975

عملة: فرنك قمري (KFM)

التوقيت: +3UTC

الرمز الدولي للإنترنت: km.

الرمز الدولي للهاتف: +269

كلمات وتراكيب

Мадагаскар - مدغشقر

Мозамбик - موزمبيق

... дар наздикии – على مقربة

франк - فرنك

Ба суолҳои зер посух диҳед:

1. Чузур-ул-кумур кай давлати мустакил эълон шудааст?
2. Пойтахти Чузур-ул-кумур кадом шаҳр мебошад?
3. Рамзи интернетии Чузур-ул-кумур чӣ гуна аст?
4. Воҳиди пули Чузур-ул-кумур чист?

اليمن

Яман

الجمهورية اليمنية هي إحدى الدول العربية و تقع جنوب شبه الجزيرة العربية في جنوب غرب آسيا. تبلغ مساحتها حوالي نصف مليون كيلومتر مربع يحدها من الشمال السعودية ومن الشرق عُمان. لها ساحل جنوبي على بحر العرب و ساحل غربي على البحر الأحمر. تشرف الجمهورية اليمنية على مضيق باب المندب و لديها عدة جزر في البحر الأحمر و بحر العرب أهمها جزيرة سقطرة .



Садди Маъриб дар Яман

كانت من قديم الزمان دولة واحدة حكمها قوم سبأ وحمير وتبع وكانت من اغنى بلاد العالم كما وصفها الله في القران بارض الجنتين أرض طيبة حتى جاء الاحتلال البريطاني قسم اليمن من اجل مصالحه وظلت دولتين ولكن كل من سكانها يقاتل في كل انحاء اليمن من اجل تنال اليمن استقلالها وظلت حتى عام 1990 تتشكل من دولتين عرفنا باسمي الجمهورية العربية اليمنية في الشمال وجمهورية اليمن الديمقراطية الشعبية في الجنوب. وفي عام 1990 اتحدت الجمهوريتان تحت اسم الجمهورية اليمنية. ولكن في العام 1994 نشبت حرب بين طرفي الوحدة، انتهت الحرب بانتصار القوات المؤيدة للرئيس واستمرار الوحدة بين شطري اليمن.

اللغة الرسمية: العربية

العاصمة: صنعاء

اسم الدولة بالانجليزية: Yemen

نظام الحكم: جمهورية

الرئيس: علي عبد الله صالح

المساحة: 555000 كم²

عدد السكان (المصدر المركز الوطني للمعلومات - تصويب البيانات والمعلومات- اليمن- 2009):

23,013,376

الكثافة السكانية: 42/كم²

تاريخ الوحدة: 22 مايو 1990

العملة: ريال يمني

فرق التوقيت: +3UTC

الرمز الدولي للإنترنت: .ye

الرمز الدولي للهاتف: +967

كلمات وتراكيب

الاحتلال البريطاني - ишғол шудан аз чониби Бритониё

من اجل مصالحه - барои манофеи он

اتحدت الجمهوريتان - ду ҷумҳурӣ муттаҳид шуданд

نشبت حرب - ҷанге сар зад

جامعة الدول العربية

Ҷомеаи давлатҳои арабӣ

جامعة الدول العربية هي منظمة تضم دولاً في الشرق الأوسط وأفريقيا ويعتبر أعضاؤها دولاً عربية، ينص ميثاقها على التنسيق بين الدول الأعضاء في الشؤون الاقتصادية، و من ضمنها العلاقات التجارية، الاتصالات، العلاقات الثقافية، الجنسيات ووثائق وأذونات السفر والعلاقات الاجتماعية والصحة. المقر الدائم لجامعة الدول العربية يقع في القاهرة، عاصمة مصر (تونس من 1979 إلى 1990). وأمينها العام الحالي هو عمرو موسى. المجموع الكلي لمساحة الدول الأعضاء في المنظمة 13,953,041 كم²، وتشير إحصاءات 2007 إلى وجود 339,510,535 نسمة فيها ، حيث أنّ مجموع مساحة الوطن العربي يجعل مجموعها الثاني عالمياً بعد روسيا ومجموع سكانها هو الرابع عالمياً بعد الصين، الهند والاتحاد الأوروبي.

بحسب المادة الثانية عشرة من ميثاق جامعة الدول العربية، يتم تعيين أمين عام للجامعة بموافقة ثلثي أعضائها. وهو الممثل الرسمي في جميع المحافل الدولية. ومنذ إنشاء جامعة الدول العربية في مارس 1945 تولى رئاسة الأمانة العامة عدد من الشخصيات العربية المرموقة.

أمناء جامعة الدول العربية مرتبين حسب سنة التعيين

الاسم	الجنسية	سنة التعيين	سنة الانتهاء من الخدمة
عبد الرحمن عزام	مصري	1945	1952
محمد عبد الخالق حسونة	مصري	1952	1972
محمود رياض	مصري	1972	1979
الشاذلي القليبي	تونسي	1979	1990
أحمد عصمت عبد المجيد	مصري	1990	2001
عمرو موسى	مصري	2001	حتى الآن

تاريخ انضمام الدول العربية و المراقبين الدائمين

11 سبتمبر 1971	البحرين قطر		مصر
29 سبتمبر 1971	عُمان	22 مارس 1945	العراق الأردن
12 يونيو 1972	الإمارات العربية المتحدة		لبنان السعودية
26 نوفمبر 1973	موريتانيا	5 مايو 1945	سوريا اليمن
14 فبراير 1974	الصومال	28 مارس 1953	ليبيا
9 سبتمبر 1976	فلسطين	19 يناير 1956	سودان
9 أبريل 1977	جيبوتي	1 أكتوبر 1958	المغرب تونس
20 نوفمبر 1993	جزر القمر		الكويت
مراقب منذ عام 2003	إرتيريا	20 يوليو 1961	الجزائر
مراقب منذ عام 2006	فنزويلا	16 أغسطس 1962	
مراقب منذ عام 2007	الهند		

كلمات وتراكيب

منظمة – созмон, ташкилот

تضم – дар бар мегирад

الشرق الأوسط – Ховари Миёна; Шарқи Наздик

ينص على – тазаккур медиҳад; ишора мекунад

ميثاق – паймон

تنسيق – ҳамоҳангсозӣ

الشؤون الاقتصادية – умури иқтисодӣ

العلاقات التجارية – муносибатҳои тиҷоратӣ

العلاقات الثقافية – алоқаҳои фарҳангӣ

- اتصالات – алоқа (-и телефонӣ)
- جنسيات – қавму миллиятҳо
- وثائق – санадҳо, ҳуҷҷатҳо
- أذونات السفر – рухсатномаҳои сафар
- المقر الدائم – қароргоҳи доимӣ
- المجموع الكلي – маҷмӯи кулӣ
- داعية – дабир
- إحصاءات – омор, статистика, шумориш
- نسمة – аҳоли
- الاتحاد الأوروبي – Иттиҳодияи Аврупо
- الممثل الرسمي – намояндаи расмӣ
- المحافل الدولية – маҳофили байналмилалӣ
- تولى رئاسة الأمانة العامة – раҳбарии раёсати дабирхонаи умумиро бар ӯҳда гирифт
- الشخصيات العربية المرموقة – шахсиятҳои намоёни араб
- انضمام – пайвастан, ҳамроҳ шудан
- مراقب – нозир
- إنشاء – сохтан, бино кардан

نشأة فكرتها

Пайдоиши андешаи таъсиси Ҷомеаи давлатҳои арабӣ

في 29 مايو 1941 ألقى أنتوني إيدن وزير خارجية بريطانيا خطاباً ذكر فيه "إن العالم العربي قد خطا خطوات عظيمة منذ التسوية التي تمت عقب الحرب العالمية الماضية، ويرجو كثير من مفكري العرب للشعوب العربية درجة من درجات الوحدة أكبر مما تتمتع به الآن. وإن العرب يتطلعون لنيل تأييدنا في مساعيهم نحو هذا الهدف ولا ينبغي أن نغفل الرد على هذا الطلب من جانب أصدقائنا ويبدو أنه من الطبيعي ومن الحق وجود تقوية الروابط الثقافية والاقتصادية بين البلاد العربية وكذلك الروابط السياسية أيضاً... وحكومة جلالته سوف تبذل تأييدها التام لأي خطة تلقى موافقة عامة". وفي 24 فبراير 1943

صرح إيدن في مجلس العموم البريطاني بأن الحكومة البريطانية تنظر بعين "العطف" إلى كل حركة بين العرب ترمي إلى تحقيق وحدتهم الاقتصادية والثقافية والسياسية.

بعد عام تقريباً من خطاب إيدن، دعا رئيس الوزراء المصري مصطفى النحاس كلا من رئيس الوزراء السوري جميل مردم بك ورئيس الكتلة الوطنية اللبنانية بشارة الخوري للتباحث معهما في القاهرة حول فكرة "إقامة جامعة عربية لتوثيق التعاون بين البلدان العربية المنضمة لها". وكانت هذه أول مرة تثار فيها فكرة الجامعة العربية بمثل هذا الوضوح، ثم عاد بعد نحو شهر من تصريح إيدن أمام مجلس العموم، ليؤكد استعداد الحكومة المصرية لاستطلاع آراء الحكومات العربية في موضوع الوحدة وعقد مؤتمر لمناقشته وهي الفكرة التي أثنى عليها حاكم الأردن في حينه الأمير عبد الله. و إثر ذلك بدأت سلسلة من المشاورات الثنائية بين مصر من جانب وممثلي كل من العراق وسوريا ولبنان والمملكة العربية السعودية والأردن واليمن من جانب آخر وهي المشاورات التي أسفرت عن تبلور اتجاهين رئيسيين بخصوص موضوع الوحدة الاتجاه الأول يدعو إلى ما يمكن وصفه بالوحدة الإقليمية الفرعية أو الجهوية وقوامها سوريا الكبرى أو الهلال الخصيب. والاتجاه الثاني يدعو إلى نوع أعم وأشمل من الوحدة يظل عموم الدول العربية المستقلة وإن تضمن هذا الاتجاه بدوره رأيين فرعيين أحدهما يدعو لوحدة فيدرالية أو كونفدرالية بين الدول المعنية والآخر يطالب بصيغة وسط تحقق التعاون والتنسيق في سائر المجالات وتحافظ في الوقت نفسه على استقلال الدول وسيادتها.

وعندما اجتمعت لجنة تحضيرية من ممثلين عن كل من سوريا ولبنان والأردن والعراق ومصر واليمن (بصفة مراقب) في الفترة 25 سبتمبر إلى 7 أكتوبر 1944 رجحت الاتجاه الداعي إلى وحدة الدول العربية المستقلة بما لا يمس استقلالها وسيادتها. اقترح الوفد السوري تسمية رابط الدول العربية ب"الاتحاد العربي"، واقترح الوفد العراقي تسميتها ب"التحالف العربي"، إلا أن الوفد المصري قدم التسمية "الجامعة العربية" لما رأى منها من ملائمة من الناحية اللغوية والسياسية، وتوافقاً مع أهداف الدول العربية. ثم نقح الاسم ليصير "جامعة الدول العربية"^[6] وعلى ضوء ذلك تم التوصل إلى بروتوكول الإسكندرية الذي صار أول وثيقة تخص الجامعة.

بروتوكول الإسكندرية

Протоколи Искандария

بعد انتهاء الحرب العالمية الثانية وانتصار الحلفاء على دول المحور حاولت الدول الغربية المحتلة التخلي عن وعودها بمنح الاستقلال للدول العربية بالرغم من وقوف الأخيرة معها واستنزاف ثرواتها في المجهود الحربي.

وكان الرأي العام العربي قد تهيأ لقيام وحدة عربية وبدأ يضغط عن طريق الأحزاب والصحف في هذا الاتجاه، فوجه مصطفى النحاس باشا في 12 يوليو 1944 الدعوة إلى الحكومات العربية التي شاركت في المشاورات التمهيديّة لإرسال مندوبيها للاشتراك في اللجنة التحضيرية للمؤتمر العربي العام التي ستولى صياغة الاقتراحات المقدمة لتحقيق الوحدة العربية.

نص البروتوكول على المبادئ الآتية:

- قيام جامعة الدول العربية من الدول العربية المستقلة التي تقبل الانضمام إليها ويكون لها مجلس تمثل فيه الدول المشتركة في الجامعة على قدم المساواة
- مهمة مجلس الجامعة هي: مراعاة تنفيذ ما تبرمه الدول الأعضاء فيما بينها من اتفاقيات وعقد اجتماعات دورية لتوثيق الصلات بينها والتنسيق بين خططها السياسية تحقيقات

- للتعاون فيما بينها وصيانة استقلالها وسيادتها من كل اعتداء بالوسائل السياسية الممكنة، والنظر بصفة عامة في شؤون البلاد العربية
- قرارات المجلس ملزمة لمن يقبلها فيما عدا الأحوال التي يقع فيها خلاف بين دولتين من أعضاء الجامعة ويلجأ الطرفان إلى المجلس لفض النزاع بينهما. ففي هذه الأحوال تكون قرارات المجلس ملزمة ونافاذة
 - لا يجوز الالتجاء إلى القوة لفض المنازعات بين دولتين من دول الجامعة كما لا يجوز اتباع سياسة خارجية تضر بسياسة جامعة الدول العربية أو أية دولة من دولها
 - يجوز لكل دولة من الدول الأعضاء ما اشتمل البروتوكول على قرار خاص بضرورة احترام استقلال لبنان وسيادته، وعلى قرار آخر باعتبار فلسطين ركناً هاماً من أركان البلاد العربية وحقوق العرب فيها لا يمكن المساس بها من غير إضرار بالسلم والاستقلال في العالم العربي، ويجب على الدول العربية تأييد قضية عرب فلسطين بالعمل على تحقيق أمانهم المشروعة وصون حقوقهم العادلة.

وأخيراً نص في البروتوكول على أن (تشكل فوراً لجنة فرعية سياسية من أعضاء اللجنة التحضيرية المذكورة للقيام بإعداد مشروع لنظام مجلس الجامعة، ولبحث المسائل السياسية التي يمكن إبرام اتفاقيات فيها بين الدول العربية). ووقع على هذا البروتوكول رؤساء الوفود المشاركة في اللجنة التحضيرية وذلك في 7 أكتوبر 1944 باستثناء السعودية واليمن اللتين وقعتاه في 3 يناير 1945 و 5 فبراير 1945 على التوالي بعد أن تم رفعه إلى كل من الملك عبد العزيز آل سعود والإمام يحيى حميد الدين.

القوات العربية المشتركة

Нерухои муштараки арабӣ

تعطي القوات العربية المشتركة المركز الثالث في التصنيف العالمي بعد الصين و الهند ، ويبلغ حجم الإنفاق السنوي على القوات ما يقارب 53,399,070,000 دولار .

ميثاق الجامعة العربية

Паймони Чомеаи кишварҳои арабӣ

مثل بروتوكول الإسكندرية الوثيقة الرئيسية التي وضع على أساسها ميثاق جامعة الدول العربية وشارك في إعداده كل من اللجنة السياسية الفرعية التي أوصى بروتوكول الإسكندرية بتشكيلها و مندوبي الدول العربية الموقعين على بروتوكول الإسكندرية، مضافاً إليهم مندوب عام كل من السعودية واليمن وحضر مندوب الأحزاب الفلسطينية كمراقب. وبعد اكتمال مشروع الميثاق كنتاج لستة عشر اجتماعاً عقدتها الأطراف المذكورة بمقر وزارة الخارجية المصرية في الفترة بين 17 فبراير و 3 مارس 1945 أقر الميثاق بقصر الزعفران بالقاهرة في 19 مارس 1945 بعد إدخال بعض التنقيحات عليه.

تألف ميثاق الجامعة من ديباجة وعشرين مادة، وثلاثة ملاحق خاصة الملحق الأول خاص بفلسطين وتضمن اختيار مجلس الجامعة مندوباً عنها "أي عن فلسطين" للمشاركة في أعماله لحين حصولها على الاستقلال. والملحق الثاني خاص بالتعاون مع الدول العربية غير المستقلة وبالتالي غير المشتركة في مجلس الجامعة. أما الملحق الثالث والأخير فهو خاص بتعيين السيد عبد الرحمن عزام الوزير المفوض بوزارة الخارجية المصرية كأول أمين عام للجامعة لمدة عامين. وأشارت الديباجة إلى أن الدول ذات الصلة وافقت على الميثاق بهدف تدعيم العلاقات والشائج العربية في إطار من احترام الاستقلال والسيادة بما يحقق صالح عموم البلاد العربية.

وفي 22 مارس 1945 تم التوقيع على ميثاق جامعة الدول العربية من قبل مندوبي الدول العربية عدا السعودية واليمن اللتين وقعتا على الميثاق في وقت لاحق. وحضر جلسة التوقيع ممثل الأحزاب الفلسطينية وأصبح يوم 22 مارس من كل عام هو يوم الاحتفال بالعيد السنوي لجامعة الدول العربية.

المنظمات العربية المتخصصة

Созмонҳои тахассусӣ дар кишварҳои عربي

- اتحاد المهندسين الزراعيين العرب
- اتحاد رجال الأعمال العرب
- المنظمة العربية لتكنولوجيات الاتصال والمعلومات (aicto)
- مجلس الوحدة الاقتصادية العربية
- منظمة الأقطار العربية المصدرة للبترول (أوابك)
- المنظمة العربية للتنمية الإدارية
- اتحاد إذاعات الدول العربية
- المنظمة العربية للتربية والثقافة والعلوم
- المركز العربي لدراسات المناطق الجافة والأراضي القاحلة - أكساد
- الأكاديمية العربية للعلوم والتكنولوجيا والنقل البحري

هذا جدول بيانات بإحصائيات وتقديرات عن الدول الأعضاء في جامعة الدول العربية:

الرقم	الدولة	عدد السكان (نسمة)	المساحة (كم ²)	سنة الانضمام
1	جمهورية مصر العربية	78,887,007	1,001,450	1945
2	الجمهورية العراقية	27,783,383	437,072	1945
3	الجمهورية العربية السورية	18,881,361	185,180	1945
4	الجمهورية اللبنانية	3,874,050	10,452	1945
5	المملكة الأردنية الهاشمية	5,906,760	92,300	1945

1945	2,250,000	27,019,731	المملكة العربية السعودية	6
1945	527,970	21,456,188	الجمهورية اليمنية	7
1953	1,759,540	5,900,754	الجمهورية العربية الليبية الشعبية الاشتراكية العظمى	8
1956	2,505,810	41,236,378	الجمهورية السودانية	9
1958	710,850	33,241,259	المملكة المغربية	10
1958	163,610	10,175,014	الجمهورية التونسية	11
1961	17,820	2,418,393	دولة الكويت	12
1962	2,381,740	32,930,091	الجمهورية الجزائرية الديموقراطية الشعبية	13
1973	1,030,700	3,177,388	الجمهورية الإسلامية الموريتانية	14
1971	665	698,585	مملكة البحرين	15
1971	11,437	885,359	دولة قطر	16
1971	83,600	2,602,713	الإمارات العربية المتحدة	17
1971	309,500	3,102,229	سلطنة عمان	18

1974	637,657	8,863,338	جمهورية الصومال	19
1976	27,687	3,889,249	دولة فلسطين	20
1977	23,244	486,530	جمهورية جيبوتي	21
1993	2,170	690,948	جمهورية القمر المتحدة	22
		13,953,041 كلم ²	339,510,535 نسمة تقديرات 2007	المجموع

Дар ин замима бо забони арабӣ дар бораи Ҷумҳурии Тоҷикистон маълумоти мухтасар оварда шудааст.

طاجيكستان

Тоҷикистон



طاجيكستان دولة تقع وسط آسيا. يحد جمهورية طاجيكستان من الشرق إقليم التركستان الشرقية الصينية ومن جمهورية قرغيزيا. ومن الغرب والشمال جمهورية أوزبكستان ومن الجنوب أفغانستان. ويشكل المجري الشمالي الأعلى لنهر جيغون الحدود بينهما. أطول سد في العالم هو سد نورك بارتفاع 300 متر في طاجيكستان.

: دوشنبه العاصمة

: الطاجيكية اللغة الرسمية

: جمهورية نظام الحكم

رئيس: إمام علي رحمان

من الاتحاد السوفييتي: الاستقلال 1991 سبتمبر 9

: مساحة 143100 كم²

عدد السكان - إحصائيات عام 2005: 6,507,000

كثافة السكان: 48 / كم²

: الناتج القومي الإجمالي \$8.802 مليار

الناتج القومي للفرد: \$ 1,388

:العملة سوموني (TJS)

:فرق التوقيت (UTC) +5

:رمز الإنترنت .tj

: رمز المكالمات الدولي +992

التاريخ

وصول الإسلام إلى هذه المنطقة مرتبط بفتح خراسان وبلاد ما وراء النهر. فبعد معركة القادسية امتد نفوذ الإسلام إلى بلاد فارس. ثم وصل نهر جيحون. ثم انتقل إلى منطقة وادي فرغانة. ففي الفترة الواقعة بين سنتي أربع وتسعين وست وتسعين من الهجرة. فتح القائد قتيبة بن مسلمة رحمه الله تعالى منطقة وادي فرغانة وتجاوزها نحو الشرق حتى وصل إلى حدود الصين. وثم ذلك بفتح كاشغر. وبعد سلسلة من الفتوحات عاد قتيبة بن مسلمة. وتولى أخوه صالح بن مسلمة فأكمل فتح باقي منطقة وادي فرغانة وفتح صالح بن مسلم الباهلي كاسان وأورشث في وادي فرغانة. ذلك بعد عودة قتيبة إلى مرو. واستمر انتشار الدعوة طيلة العصر الأموي.

وفي العصر العباسي ازدادت صلة الخلفاء العباسيين بفارس وخراسان ووسط آسيا. وازدهرت الدعوة الإسلامية في عهد السامانيين وخلف السامانيين الغزنويون في الحكم وأخلصوا للدعوة الإسلامية لاسيما في عهد محمود الغزنوي الذي مد حدود الدولة إلى الهند. ثم جاء الأتراك السلاجقة بعد الغزنويين وأسس السلاجقة دولة واسعة.

ثم اجتاحت المغول منطقة وسط آسيا بعد ضعف الدولة السلجوقية ولما ضعفت دولة المغول سيطر الروس عليها وكانت أكثر محاولات السيطرة الروسية في سنة 1869 حيث استولوا على طاجيكستان في سنة 1917 وأصبحت جمهورية اتحادية في سنة 1922. وفي أوائل 1990 شهدت جمهورية طاجيكستان انتفاضة ضد السلطة السوفياتية مما أدى إلي العديد من المظاهرات والعصيان المدني وقد استخدمت

السلطات القوات المسلحة ضد العصيان. وقبل أن ينتهي عام 1991 تفكك الاتحاد السوفياتي وأعلنت طاجيكستان استقلالها.

تنقسم طاجيكستان إلى ثلاث ولايات رئيسية هي صغد و خاتلون و بدخشان، وإدارة: **التقسيمات الإدارية** مستقلة للعاصمة دوشنبه.

يشكل المسلمون أغلبية سكان طاجستان وكانت نسبة المسلمين بها 96% وانخفضت هذه النسبة: السكان إلى 83% بسبب هجرة الروس إليها. كان شعب الطاجيك أكثر الشعوب تناسلاً بالاتحاد السوفياتي.

يشكل الطاجيك الفرس حوالي 58% والأوزبك 23% من جملة السكان والتتار 2.5% وإلى جانبه أقلية من القرغيز. وتشكل هذه الجماعات مسلمي طاجستان أما الروس والأيرانيين فتصل نسبتهم حوالي 15%.

الإسلام هو الديانة الأكثر انتشاراً في طاجيكستان، كما يوجد هناك من يدينون: **المعتقدات الدينية** بالمسيحية الأرثوذكسية الروسية، إضافة لمجموعات مسيحية أخرى وأقلية يهودية.

السياسة

استقلت طاجيكستان عن الاتحاد السوفياتي عام 1991. والدستور المعمول به في البلاد هو دستور عام 1994، وقد تم تعديله عامي 1999 و 2003

السلطة التنفيذية

تتكون من رئيس للدولة ومجلس وزراء، ولرئيس الدولة صلاحيات تعيين رئيس الوزراء وأعضاء مجلس الوزراء.

وتم تعديل الدستور في عهد الرئيس إمام علي رحمان الذي تولى زمام الحكم عام 1994، ليتاح للرئيس فرصة ترشيح نفسه لرئاسة الجمهورية أكثر من فترتين.

حكومات الولايات والمحليات

يعين رئيس الجمهورية رؤساء الولايات، ولكل ولاية مجلس يتم انتخابه انتخاباً مباشراً.

السلطة التشريعية

تسمى المجلس الأعلى وتتكون من مجلسين هما المجلس الوطني وعدد أعضائه 34 عضواً يختارون بالانتخاب غير المباشر. إذ ينتخب الممثلون المحليون 25، ويعين الرئيس 8، ويحتفظ بمقعد لرئيس المجلس السابق. ومجلس النواب وعدد أعضائه 63 يختارون بالانتخاب الشعبي المباشر.

النظام الانتخابي

يحق الاقتراع لمن يبلغ 18 سنة من الذكور والإناث. وتعتمد طاجيكستان نظام الجولتين في الانتخابات الرئاسية، ففي حال فشل أي مرشح في الحصول على نسبة 50% من أصوات الناخبين، تعقد جولة ثانية بين المرشحين الذين حصلوا على أعلى الأصوات في الجولة الأولى.

السلطة القضائية

ينص الدستور على استقلال القضاء، وينص في الوقت نفسه على أن من حق رئيس الدولة تعيين القضاة وإقالتهم بموافقة مجلس النواب.

المحكمة العليا هي أعلى سلطة قضائية، وتوجد محكمة دستورية وأخرى عسكرية. كما توجد محاكم في المحافظات والأقاليم.

المصادر والمراجع العربية:

Адабиёт ва сарчашмаҳои арабии истифодашуда:

1. الموسوعة الجغرافية للوطن العربي، إعداد المهندس كمال موريس شربل، دار الجيل، بيروت، 1998 م.
2. جغرافية العالم الإسلامي | أسس عامة في المحيطين الطبيعي والبشري، تأليف عبد علي الخفاف، دار الشروق، عمان، 1998 م.
3. موسوعة المدن العربية و الإسلامية، إعداد يحيى الشامي، دار الفكر العربي، بيروت، 1993 م.
4. أطس الدول الإسلامي (جغرافي | تاريخي | إقتصادي)، تأليف شوقي أبو خليل، دار الفكر، دمشق، 2003 م.
5. جزيرة العرب بين التشريف و التكليف، مركز البحوث و الدراسات بدولة قطر، الدوحة، 2002 م.
6. شمال إفريقيا، يسرى الجوهري، الهيئة المصرية للكتاب، الإسكندرية، 1980 م.

Мундариҷа

Пешгуфтори мурааттиб -----	2
Муқаддима -----	4
Ҷойгиршавӣ ва қаламрави кишварҳо-----	5
Шакли замин ва иқлим -----	5
Сокинон ва масоҳати кишварҳои араб -----	7
Тангно ва гузаргоҳҳои обии ҳудуди кишварҳои арабӣ -----	8
Ҷойҳои диданӣ ва фарҳангӣ -----	9
Кишварҳои араб -----	11
Алҷазоир -----	12

Амороти Муттаҳидаи Арабӣ -----	13
Арабистони Суудӣ -----	15
Баҳрайн -----	16
Ироқ -----	18
Кувайт -----	19
Қатар -----	21
Либиё -----	22
Лубнон -----	24
Мавритониё -----	25
Мағриб (Маррокуш) -----	26
Миср -----	28
Судон -----	30
Сумол (Сомали) -----	31
Сурия -----	32
Тунис -----	33
Умон -----	35
Урдун -----	36
Фаластин -----	37
Чибути -----	38
Ќузур-ул- кумур -----	39
Яман-----	40
Ќомеаи давлатҳои арабӣ -----	41
Пайдоиши андешаи таъсиси Ќомеаи давлатҳои арабӣ -----	44
Протоколи Искандария -----	45

Неруҳои муштараки арабӣ -----	45
Паймони Чомаи кишварҳои арабӣ -----	46
Созмонҳо тахассуси арабҳо -----	46
Замима: Тоҷикистон -----	49
Адабиёт ва сарчашмаҳои арабии истифодашуда -----	52